

Kytösavuntie 1 / Käynnistäminen

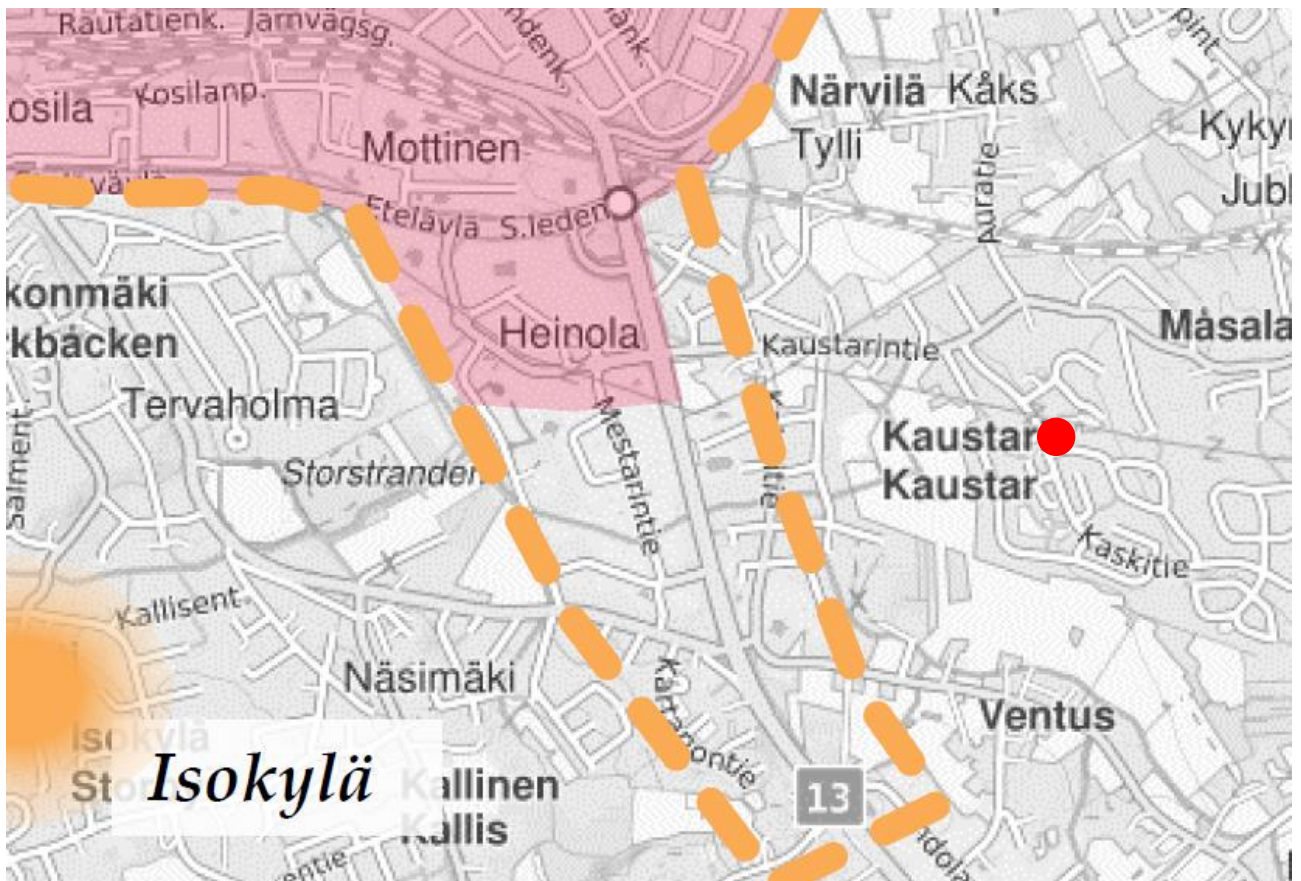
Kartta liite A



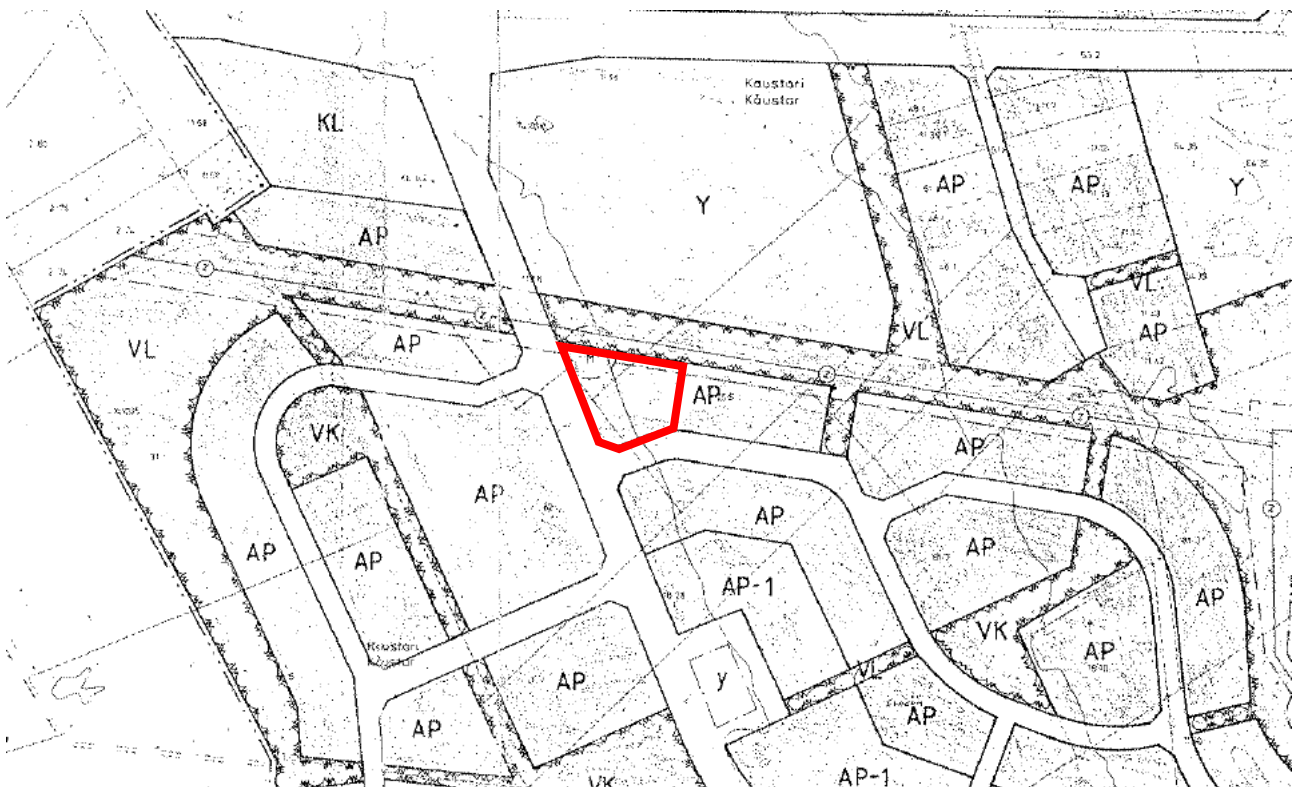
Ilmakuva 2023. Suunnittelualue rajattuna punaisella.



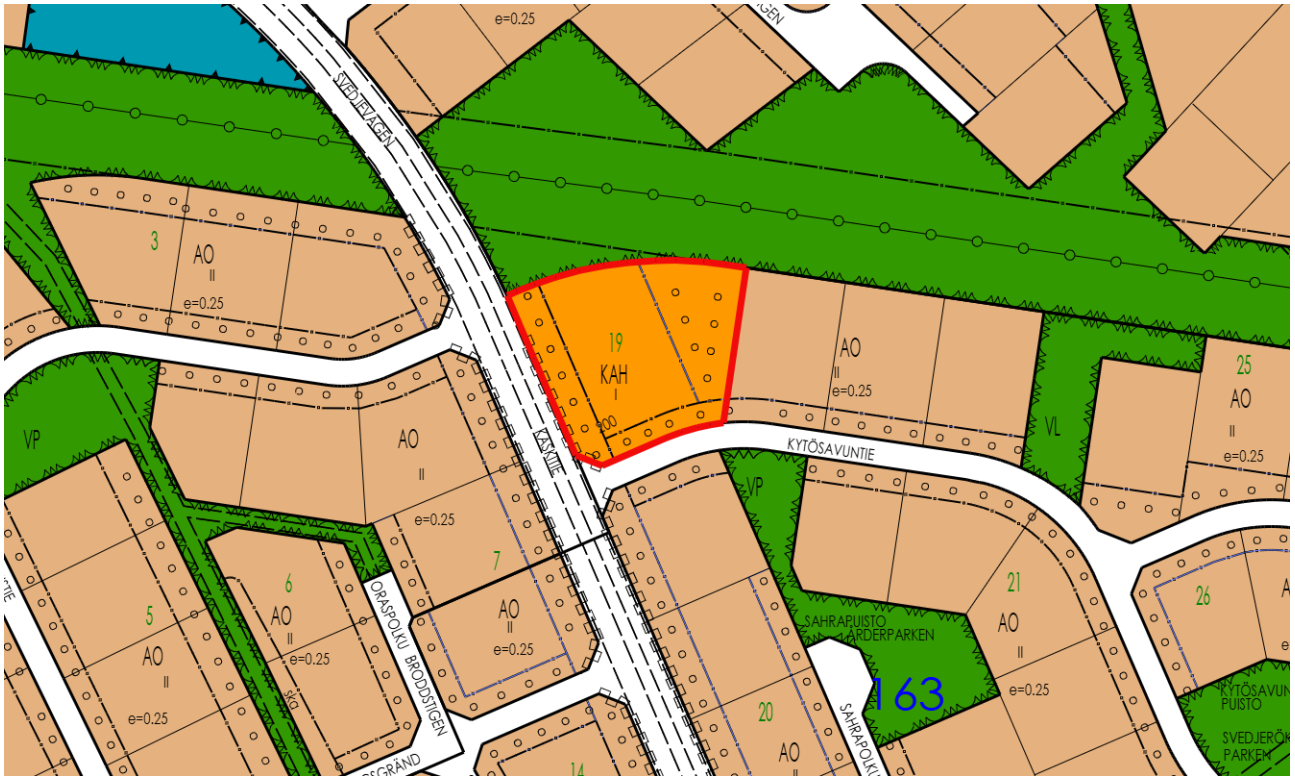
Suunnittelualueen sijainti rajattuna punaisella opaskartalla.



Kokkolan strategisessa yleiskaavassa, hyväksytty 7.3.2022, suunnittelualue sijaitsee vähittäiskaupan suurvyöhykkeen ulkopuolella.



Kaustarin yleiskaavassa (hyväksytty 27.10.1992) suunnittelualueelle on osoitettu merkintä AP: Pientalojen alue. Alueen pohjoisosassa on merkintä M: muuntajaa varten varattu alueen osa.



Suunnittelua alue rajattuna punaisella ajantasa-asemakaavaan. Suunnittelualueella voimassa oleva kaava on hyväksytty 29.1.1996. Alueen käyttötarkoituserkintä kaavassa on KAH: liikerakennusten ja asumista palvelevien huoltorakennusten korttelialue.