

ISOMASTONTIE välillä Kaanaanmaantie - Vasikkasaarentie

Katurakenteiden ja vesihuoltoverkoston saneeraus

Nykytila:

Alue sijoittuu Halkokarin pohjoisosaan. Suunnittelualueella on routavaurioita, kuivatusongelmia ja vesihuolto on saneerauksen tarpeessa.

Hanke ja tavoitteet:

Katurakenteiden ja vesihuoltoverkoston saneeraus. Alueen saneeraus tehtiin muutoin vuoden 2024 aikana (Isopurjeentie, Takilatie, Klyvarintie).

Vastuuhenkilön yhteystiedot / Suunnittelu
Antti Kortelainen

Titteli / työtehtävä: Infrasuunnittelija
Puhelinnumero: + 358 44 7809 338
Sähköposti: etunimi.sukunimi@kokkola.fi

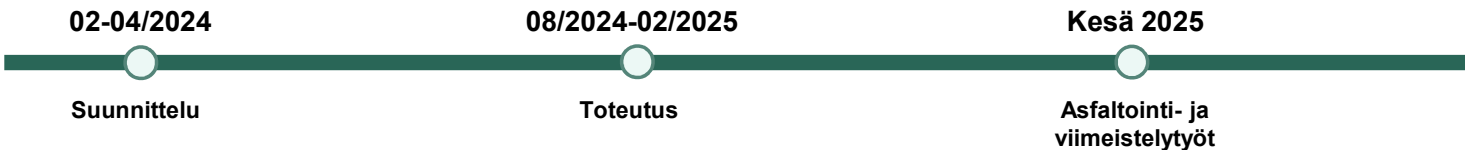
Vastuuhenkilön yhteystiedot / Toteutus
Mikko Takkula

Titteli / työtehtävä: Työpäällikkö
Puhelinnumero: + 358 44 7809 154
Sähköposti: etunimi.sukunimi@kokkola.fi

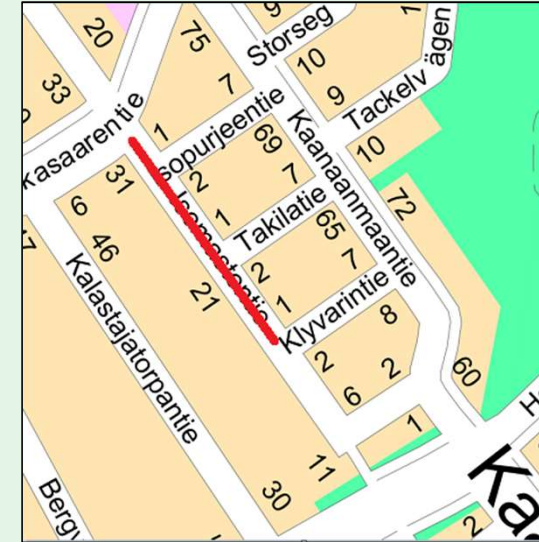
Suunnitelman vaikutukset:

- Katuympäristön toimivuutta ja toimintavarmuutta parannetaan
- Kunnossapito helpottuu
- Kaupunkikuva paranee

Hankkeen eteneminen:



Kohteen sijainti kartalla:



KUSTANNUSARVIO

Katu 70 000 €, hulevesi 30 000 €

LATAAMO – PORT TOWER

Jalankulku- ja pyöräilyväylä välillä Tehtaankatu-Port Tower

Nykytila:

Yhteysväliä puuttuu jalankulku- ja pyöräilyväylä vaikka alueella paljon työmatkaliikennettä.

Nykyisin kävely ja pyöräily raskaan liikenteen seassa.

Hanke ja tavoitteet:

Tavoitteena puuttuvan yhteyden toteuttaminen välille Tehtaankatu – Port Tower. Pituus 1,4 km.

Keveyen liikenteen turvallisuuden ja joustavuuden parantaminen.

Projektipäällikön yhteystiedot:

Eero Timonen

Solutra Oy

Titteli / työtehtävä: Infrasuunnittelija

Puhelinnumero: + 358 44 7809 368

Sähköposti: etunimi.sukunimi@kokkola.fi

Vastuuhenkilön yhteystiedot / Toteutus

Mikko Takkula

Titteli / työtehtävä: Työpäällikkö

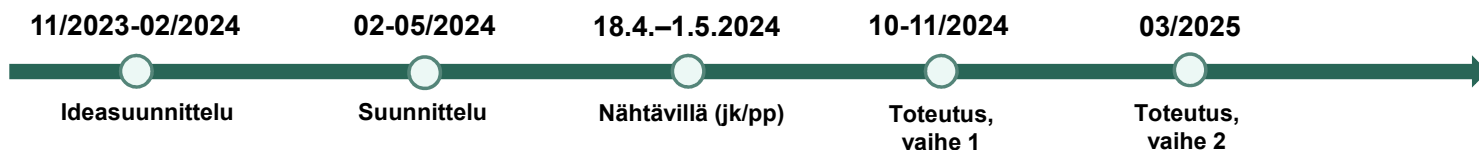
Puhelinnumero: + 358 44 7809 154

Sähköposti: etunimi.sukunimi@kokkola.fi

Suunnitelman vaikutukset:

- Jalankulku- ja pyöräilyverkoston täydennys. Pyöräliikenteen edistämishjelman toteuttaminen
- Keveyen liikenteen turvallisuus ja Port Towerin saavutettavuus paranee

Hankkeen eteneminen:



Kohteen sijainti kartalla:



KUSTANNUSARVIO

150 000 € (vaihe 2)

PUUTARHAKATU välillä Libeckinkatu - Tuomitie

Katurakenteiden ja vesihuoltoverkoston saneeraus

Nykytila:

Alue sijaitsee Kiviniityn kaupunginosassa. Suunnittelualueella on routavaurioita, kuivatusongelmia ja vesihuolto on välittömässä saneerauksen tarpeessa.

Hanke ja tavoitteet:

Katurakenteiden ja vesihuoltoverkoston saneeraus.

Vastuuhenkilön yhteystiedot / Suunnittelu
Antti Kortelainen

Titteli / työtehtävä: Infrasuunnittelija
Puhelinnumero: + 358 44 7809 338
Sähköposti: etunimi.sukunimi@kokkola.fi

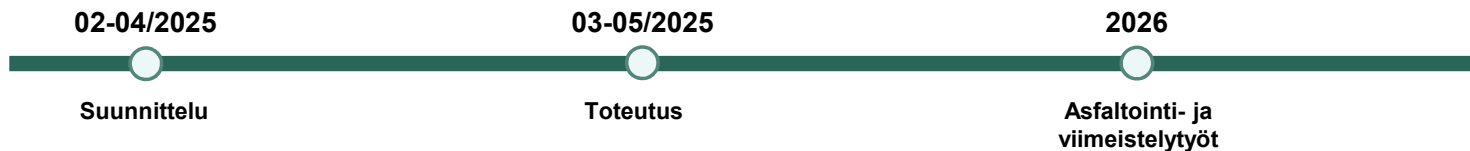
Vastuuhenkilön yhteystiedot / Toteutus
Mikko Takkula

Titteli / työtehtävä: Työpäällikkö
Puhelinnumero: + 358 44 7809 154
Sähköposti: etunimi.sukunimi@kokkola.fi

Suunnitelman vaikutukset:

- Katuympäristön toimivuutta ja toimintavarmuutta parannetaan
- Kunnossapito helpottuu
- Kaupunkikuva paranee

Hankkeen eteneminen:



Kohteen sijainti kartalla:



KUSTANNUSARVIO

Katu 120 000 €, hulevesi 45 000 €

SUNTIN TUKIMUURIEN UUSIMINEN KAUPPATORIN KOHDALLA

Nykytila:

Suntin muurit huonokuntoiset ja romahtamispisteessä. Tämän takia reuna-alueiden käyttöä ollaan jouduttu rajoittamaan jo usean vuoden ajan.

Hanke ja tavoitteet:

Suntin tukimuurien uusiminen ja laiturirakenteen rakentaminen Kauppatorin kohdalla välillä Torikatu-Pormestarinkadun kaarisilta. Urakka toteutetaan ST-menetelmällä (suunnittele-toteuta). Hankkeen toteutus aloitettu joulukuussa 2024.

Vastuuhenkilön yhteystiedot / Suunnittelu
AFRY Oy / Jukka Kujala
Sundström Oy / Emil Hagman

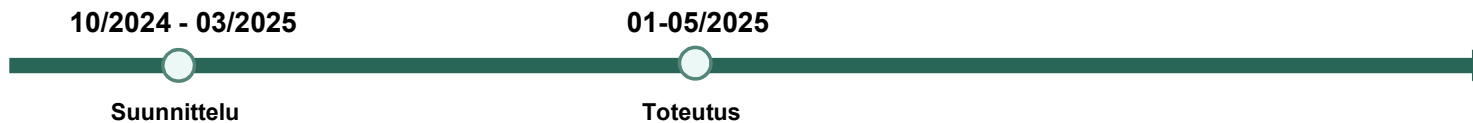
Vastuuhenkilön yhteystiedot / Toteutus
Mikko Takkula

Titteli / työtehtävä: Työpäällikkö
Puhelinnumero: + 358 44 7809 154
Sähköposti: etunimi.sukunimi@kokkola.fi

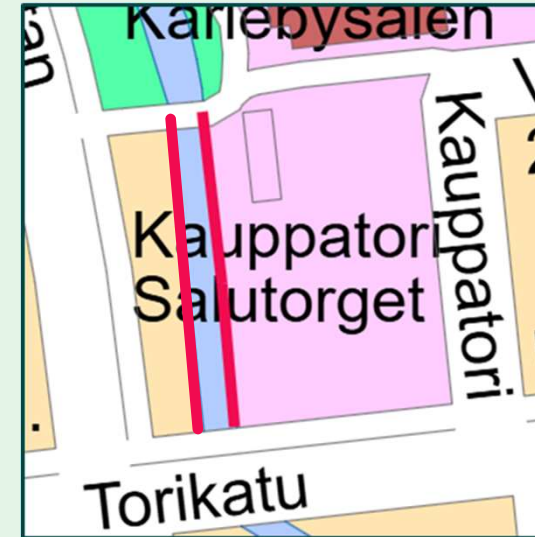
Suunnitelman vaikutukset:

- Suntin varren viihtyisyys, kaupunkikuva ja turvallisuus paranevat
- Edistää osanaan Kauppatorin yleissuunnitelmaa

Hankkeen eteneminen:



Kohteen sijainti kartalla:



KUSTANNUSARVIO

900 000 € (vuoden 2025 osuus
600 000 €)

KRUUNUPYYNTIE

jk+pp toteuttaminen välillä Sillanpääntie - Kirkkokuja

Nykytila:

Kruunupyntie kyseisellä välillä on pientaloalueen kokoojakatu, jonka varrella on myös palveluita. Jalankulku- ja pyöräliikennettä on paljon.

Hanke ja tavoitteet:

Hankkeella rakennetaan korotettu kävely- ja pyöräilyväylä Kruunupyntien oikeaan laitaan nykyisen tien päälle (nykyisen tien leveys 7,5 - 8 metriä). Väylän pituus 680 m.

Hankkeen tavoitteena on jalankulun ja pyöräilyn turvallisuuden parantaminen.

Vastuuhenkilön yhteystiedot / Suunnittelu
Eero Timonen

Titteli / työtehtävä: Infrasuunnittelija
Puhelinnumero: + 358 44 7809 368
Sähköposti: etunimi.sukunimi@kokkola.fi

Vastuuhenkilön yhteystiedot / Toteutus
Mikko Takkula

Titteli / työtehtävä: Työpäällikkö
Puhelinnumero: + 358 44 7809 154
Sähköposti: etunimi.sukunimi@kokkola.fi

Suunnitelman vaikutukset:

- Kävelyn ja pyöräilyn liikenneturvallisuuden parantaminen.
- Kaupunkikuvan parantaminen

Hankkeen eteneminen:

01-02/2024

Suunnittelu

13.-26.2.2025

Suunnitelma
nähtävillä

03-04/2025

Toteutus

Kesä 2025

Päällystys

Kohteen sijainti kartalla:



KUSTANNUSARVIO

Katu 78 000 € + Hulevesi 10 000 €

MORSIUSSAAREN SILTA

Morsiussaaren silta ja siihen välittömästi liittyvät katuosuudet

Nykytila:

Morsiussaaren asemakaava hyväksyttiin vuonna 2017. Alueelle johtava nykyinen silta ei täytä pysyvän asutuksen edellyttämää tasoa ja silta on tarkoitus uusia.

Hanke ja tavoitteet:

Sillan toteuttaminen Morsiussaareen. Tällöin alueen muuntuminen pysyväan asutukseen voi paremmin edetä. Silta suunnitellaan konsulttitoimeksiantona.

Sillan toteutusta seuraa saaren infran saneeraaminen.

Vastuuhenkilön yhteystiedot / Suunnittelu
Antti Kortelainen

Titteli / työtehtävä: Infrasuunnittelija
Puhelinnumero: + 358 44 7809 338
Sähköposti: etunimi.sukunimi@kokkola.fi

Suunnittelu: A-Insinöörit suunnittelu Oy /
Tuomo Järvenpää

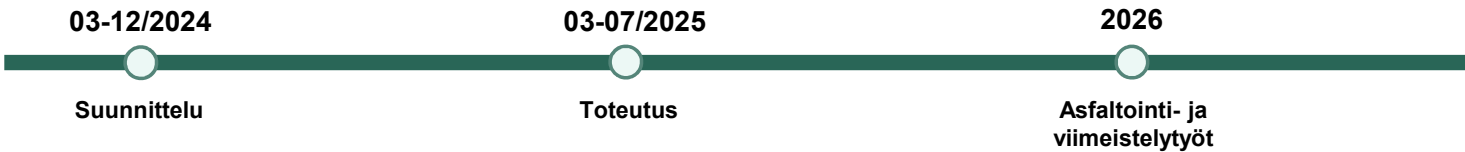
Vastuuhenkilön yhteystiedot / Toteutus
Mikko Takkula

Titteli / työtehtävä: Työpäällikkö
Puhelinnumero: + 358 44 7809 154
Sähköposti: etunimi.sukunimi@kokkola.fi

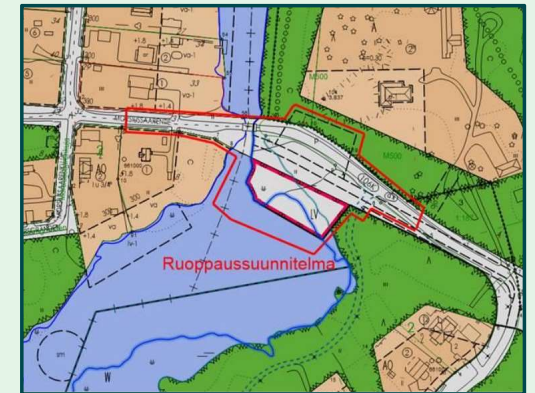
Suunnitelman vaikutukset:

- Sillan kantavuus paranee, mikä tehostaa Morsiussaaren rakentamisen mahdollisuuksia
- Liikenneturvallisuus paranee
- Kunnossapito helpottuu

Hankkeen eteneminen:



Kohteen sijainti kartalla:



KUSTANNUSARVIO

450 000 €

LINNUSPERÄNTIE VÄLILLÄ KAHVITIE-KARSOBACKANTIE, TAHKOTIE, TIILENPOLTTAJANTIE SEKÄ ISOTANHU VÄLILLÄ LINNUSPERÄNTIE-TANHUKUJA Infran ja jk+pp toteuttaminen

Nykytila:

Katualueet sisältyvät vuonna 2022 hyväksytyyn Linnusperän asema-kaavaan. Aikaisemmin yleisenä tienä ollut Linnusperäntie on kapea, rakenteeltaan heikko sekä jalankulun ja pyöräilyn osalta turvaton.

Suunnitelman vaikutukset:

- Kävelyn ja pyöräilyn liikenneturvallisuuden parantaminen.
- Kaupunkikuvan parantaminen
- Kuivautuksen, jäteveden ja vesijohtoverkon rakentaminen
- Alueen sähköverkon rakentaminen maahan (nykyisin ilmajohtot)

Hanke ja tavoitteet:

Hankkeen tavoitteena on rakenteen ja infran kunnostaminen sekä jalankulun ja pyöräilyn väylän toteuttaminen. Hankkeeseen osallistuu myös Kokkolan Vesi ja Kokkolan Energia. Suunnittelu on tehty konsulttitoimeksiantona.

Projektipäällikön yhteystiedot:
Anette Korkiakangas

Titteli / työtehtävä: Liikenneinsinööri
Puhelinnumero: + 358 40 4892 115
Sähköposti: etunimi.sukunimi@kokkola.fi

Suunnittelu: Maveplan Oy, Tuomas Tikkanen

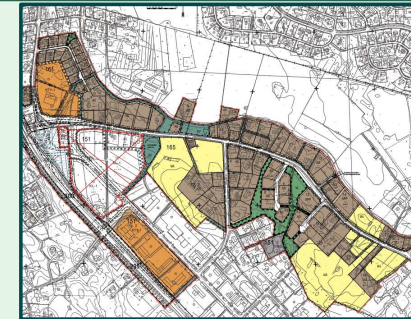
Vastuuhenkilön yhteystiedot / Toteutus
Mikko Takkula

Titteli / työtehtävä: Työpäällikkö
Puhelinnumero: + 358 44 7809 154
Sähköposti: etunimi.sukunimi@kokkola.fi

Hankkeen eteneminen:



Kohteen sijainti kartalla:



KUSTANNUSARVIO

Katu 1 055 000 €
Hulevesi 308 500 €

POHJOISVÄYLÄN KESKISAAREKKEET

Kivityöt ja viimeistelyt

Nykytila:

Pohjoisväylä siirtyi vuonna 2022 ELY-keskukselta Kokkolan kaupungille. Vastaava asemakaavan muutos valmistui 2023. Pohjoisväylälle on tehty toimenpideselvitys vuonna 2021 ja sitä on päivitetty 2022. Toimenpideselvityksessä on listattu vuosittain toteutettavia kohteita.

Suunnitelman vaikutukset:

- Aiemmin yleisen tien standardilla ollut väylä muuttuu katumaisemmaksi
- Viihtyisyys ja kaupunkikuva paranee
- Liikenneturvallisuus paranee

Hanke ja tavoitteet:

Vuoden 2025 aikana on tarkoitus toteuttaa väylään liittyviä ympäristön parantamistoimenpiteitä lähinnä keskisaarekkeiden osalla.

Vastuuhenkilön yhteystiedot / Suunnittelu

Eero Timonen
Solutra Oy, kivityöt os. kiertoliittymä - Vt8

Titteli / työtehtävä: Infrasuunnittelija
Puhelinnumero : + 358 44 7809 368
Sähköposti: etunimi.sukunimi@kokkola.fi

Vastuuhenkilön yhteystiedot / Toteutus

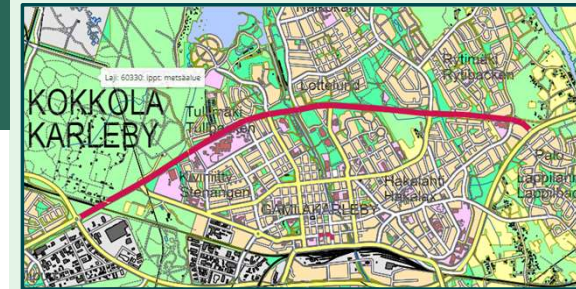
Mikko Takkula

Titteli / työtehtävä: Työpäällikkö
Puhelinnumero : + 358 44 7809 154
Sähköposti: etunimi.sukunimi@kokkola.fi

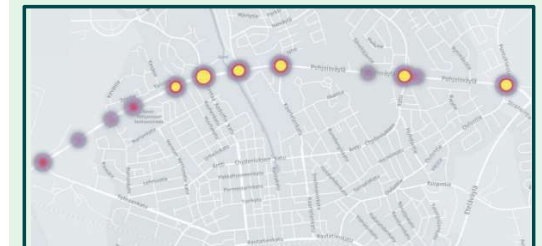
Hankkeen eteneminen:



Kohteen sijainti kartalla:



Onnettomuudet:



KUSTANNUSARVIO

125 000 €

RAUTATIENTORIN INFRA

Tehtaankatu os. Kustaa Aadolfin katu- Itäinen Kirkkokatu ja os. Tehtaankatu-
Rautatienkatu

Nykytila:

Nykyisellään korttelin toiminta on vahvasti painottunut linja-autoaseman toimintaan. Linja-autoaseman ulkopuolinen alue on toiminut pääasiassa parkkipaikkoina.

Hanke ja tavoitteet:

Hotellihankkeen myötä, myös katusuunnitelma tehdään uusiksi kortteliin rajoittuvien Tehtaankadun ja Itäisen Kirkkokadun osalta. Hankkeella kunnostetaan katu- ja infrarakenteet, toteutetaan erilliset kävelyn ja pyöräilyn järjestelyt, sekä parannetaan viihtyisyyttä ja liikenneturvallisuutta.

Vastuuhenkilön yhteystiedot / Suunnittelu

Tero Luukkala
Eero Timonen

Titteli / työtehtävä: Infrasuunnittelija
Puhelinnumero: + 358 44 7809 368
Sähköposti: etunimi.sukunimi@kokkola.fi

Vastuuhenkilön yhteystiedot / Toteutus

Mikko Takkula

Titteli / työtehtävä: Työpäällikkö
Puhelinnumero: + 358 44 7809 154
Sähköposti: etunimi.sukunimi@kokkola.fi

Hankkeen eteneminen:

09/2024-05/2025


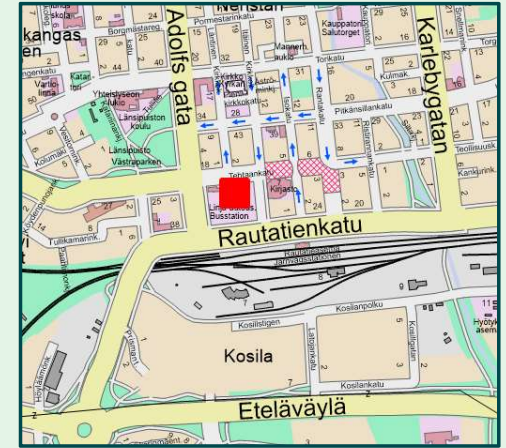
Suunnittelu

06-10/2025

Toteutus

**Kokkola
Karleby**

Kohteen sijainti kartalla:



KUSTANNUSARVIO

1 000 000 €

PUOLUKKATIE, MUSTIKKATIE, VEHKATIE (Lappilanmäki)

Kadun pintojen saneeraus

Nykytila:

Asuntokadut ovat routineet erittäin pahasti.

Hanke ja tavoitteet:

Nykyisten hulevesijärjestelmien korjaaminen. Tienpintojen sekoitusjyrsintä ja uudelleenpäällystäminen.

Vastuuhenkilön yhteystiedot / Suunnittelu

Mikko Takkula
Kari Pihlajamäki

Titteli / työtehtävä: Työpäällikkö
Puhelinnumero: + 358 44 7809 154
Sähköposti: etunimi.sukunimi@kokkola.fi

Vastuuhenkilön yhteystiedot / Toteutus

Mikko Takkula

Titteli / työtehtävä: Työpäällikkö
Puhelinnumero: + 358 44 7809 154
Sähköposti: etunimi.sukunimi@kokkola.fi

Suunnitelman vaikutukset:

- Katupintojen uusiminen
- Asuin ympäristön parantaminen

Hankkeen eteneminen:

Kesä 2025

Toteutus

Kohteen sijainti kartalla:



KUSTANNUSARVIO

Katu 140 000 € + Hulevesi 21 000 €

KAUSTARINTIE jk+pp välillä Suomalahdenpolku-Auratie

Nykytila:

Kaustarintie on alueellinen vilkasliikenteinen kokoojaväylä josta uupuu jalankulku- ja pyörätie Suomalahdenpolun ja Kälantien väliltä.

Hanke ja tavoitteet:

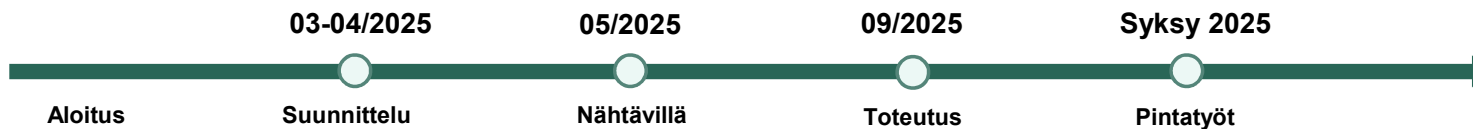
Vuonna 2025 toteutetaan jalankulku- ja pyörätie välillä Suomalahdenpolku-Auratie.

Hankkeen tavoitteena on parantaa jalankulkijoiden ja pyöräilijöiden liikenneturvallisuutta lisäämällä asteittain ajoradan reunaan em.käyttäjille korotettu jalankulku- ja pyörätie.

Suunnitelman vaikutukset:

- Parantaa jalankulkijoiden ja pyöräilijöiden liikenneturvallisuutta

Hankkeen eteneminen:



Vastuuhenkilön yhteystiedot / Suunnittelu
Tero Luukkala

Titteli / työtehtävä: Infrasuunnittelija
Puhelinnumero: + 358 44 7809 326
Sähköposti: etunimi.sukunimi@kokkola.fi

Vastuuhenkilön yhteystiedot / Toteutus
Mikko Takkula

Titteli / työtehtävä: Työpäällikkö
Puhelinnumero: + 358 44 7809 154
Sähköposti: etunimi.sukunimi@kokkola.fi

Kohteen sijainti kartalla:



KUSTANNUSARVIO

Katu 42 000 € + Hulevesi 7 000 €

HALKOKARINTIEN HULEVESILINJA

Uuden runkohulevesiviemärin rakentaminen Halkokarin koululle

Nykytila:

Halkokarin koulun tontilla muodostuvat hulevedet johdetaan nykyisellään Isonkiventien hulevesiviemäriin. Isonkiventien hulevesiviemäri on kapasiteetiltaan riittämätön ja se on lisäksi huonokuntoinen.

Hanke ja tavoitteet:

Uuden runkohulevesiviemärin rakentaminen Halkokarin koululle. Runkohulevesiviemäri toimii noin 100 metrin matkalta hulevesien viivytyksenä, jota ei ole mahdollista toteuttaa Halkokarin koulun tontilla.

Halkokarin koulun tontilla muodostuvien hulevesien hallittu johtaminen runkohulevesiviemäriin.

Vastuuhenkilön yhteystiedot / Suunnittelu
Antti Kortelainen

Titteli / työtehtävä: Infrasuunnittelija
Puhelinnumero: + 358 44 7809 338
Sähköposti: etunimi.sukunimi@kokkola.fi

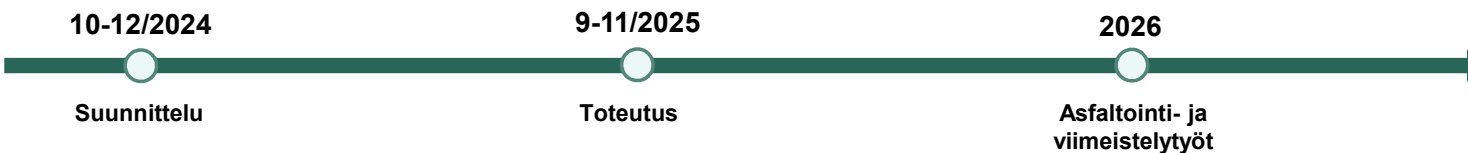
Vastuuhenkilön yhteystiedot / Toteutus
Mikko Takkula

Titteli / työtehtävä: Työpäällikkö
Puhelinnumero: + 358 44 7809 154
Sähköposti: etunimi.sukunimi@kokkola.fi

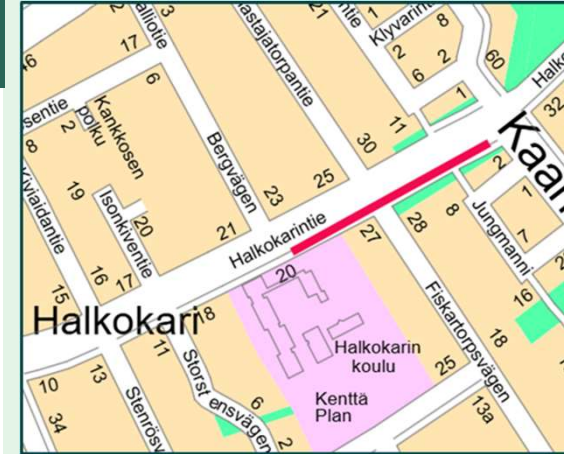
Suunnitelman vaikutukset:

- Halkokarin koulun tontilla muodostuvat hulevedet johdetaan hallitusti eteenpäin ja koulun tonttia ympäröivien alueiden tulvimisriski pienenee merkittävästi.

Hankkeen eteneminen:



Kohteen sijainti kartalla:



KUSTANNUSARVIO
90 000 €

ANTTI CHYDENIUksen KADUN SILLAN PERUSKORJAUS

Nykytila:

Liikenne, ympäristö ja ikääntyminen sekä rakennusvirheet ovat vaurioittaneet siltaa siinä määrin, että korjaus on tarpeen kiihtyvän vaurioitumisen estämiseksi. Sillalle on tehty erikoistarkastus 01/ 2022.

Hanke ja tavoitteet:

Sillan erikoistarkastuksen jälkeen 1/2022 Bonvia Oy on tehnyt peruskorjaussuunnitelman, jonka perusteella on pidetty urakkakilpailu. Sillan lopullinen kunto selviää kun rakenteiden purkutyöt on tehty. Jos purkutöiden jälkeen selviää, että kaikki korjaustarpeet eivät ole olleet suunnittelussa tiedossa, niin lisäkorjaukset suoritetaan urakoitsijan toimesta tarjouksen yksikköhintojen mukaisesti urakan aikana.

Suunnitelman vaikutukset:

- Sillan turvallisuus ja olemassa olevat riskit poistuvat
- Kaupunkikuva paranee

Hankkeen eteneminen:

5-9/2025



Vastuuhenkilön yhteystiedot / Suunnittelu

Jouni Laitinen
Suunnittelu Bonvia Oy

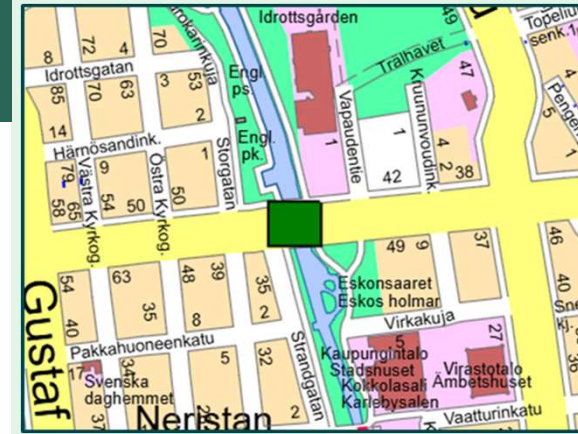
Titteli / työtehtävä: Erityisasiantuntija
Puhelinnumero: + 358 44 7809 360
Sähköposti: etunimi.sukunimi@kokkola.fi

Vastuuhenkilön yhteystiedot / Toteutus

Mikko Takkula

Titteli / työtehtävä: Työpäällikkö
Puhelinnumero: + 358 44 7809 154
Sähköposti: etunimi.sukunimi@kokkola.fi

Kohteen sijainti kartalla:



KUSTANNUSARVIO

650 000 €

URHEILUPIUISTON ULKOALUEET

Urheilupuiston ulkoalueiden ja infran rakentaminen, sekä viimeistelytöt Jäähallin ja Hybridiareenan välinen infra ja ulkoilu- ja P-alueet

Nykytila:

Suunnittelualue sijoittuu Tapahtumapuiston ja Antti Chydeniuksenkadun väliselle Urheilupuiston alueella. Alue toimii jo nykyisin Urheilupuistona.

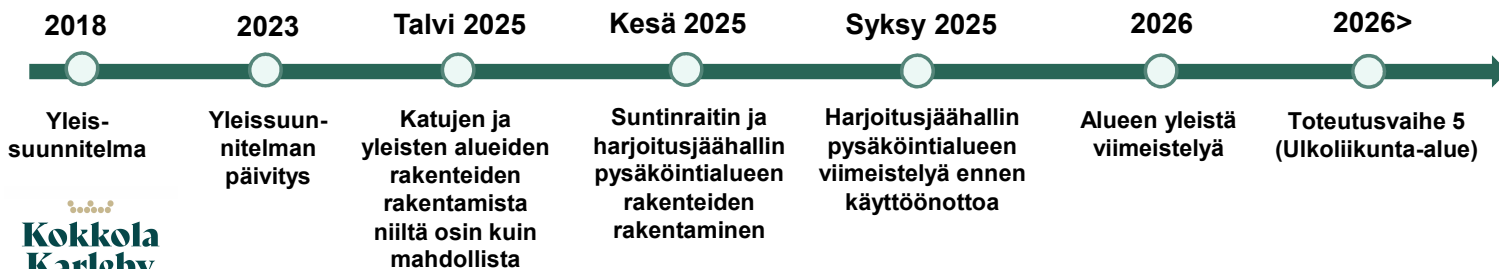
Hanke ja tavoitteet:

Urheilupuiston – Tapahtumapuiston aluetta kehitetään kaupunginvaltuuston vuonna 2018 hyväksymän yleissuunnitelman pohjalta urheilun-, virkistyksen ja tapahtumien ydinalueena. Hybridiareenan ja harjoitusjäähallin toteuttaa erillinen Kokkolan Urheilupuisto Oy ja kaupunki niihin liittyvät pysäköinti- ja ulkoalueet.

Suunnitelman vaikutukset:

- Kaupunkilaisten harrastus- ja ulkoilumahdollisuudet paranevat
- Kaupungin asema tapahtumien ja urheilun keskuksena vahvistuu

Hankkeen eteneminen:



Vastuuhenkilön yhteystiedot / Kaavoitus
Jouni Laitinen

Titteli / työtehtävä: Erityissuunnittelija
Puhelinnumero: + 358 44 7809 360
Sähköposti: etunimi.sukunimi@kokkola.fi

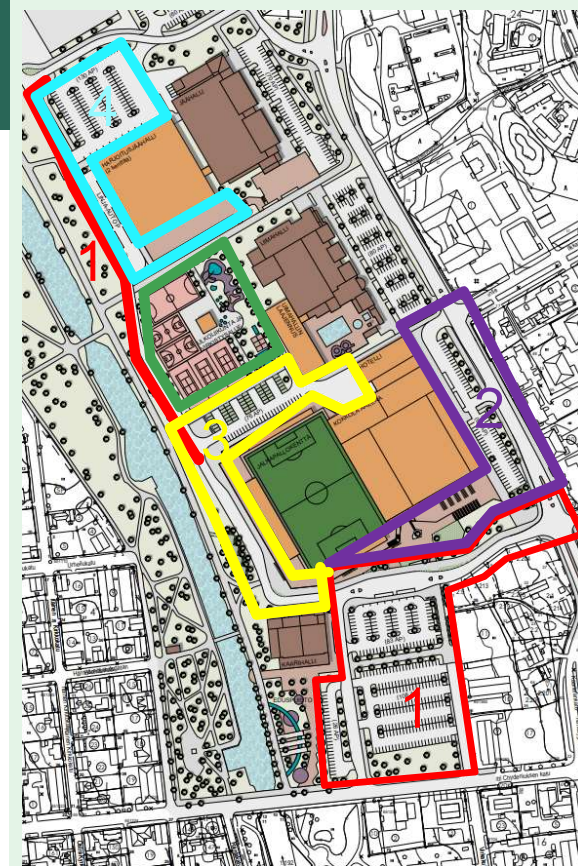
Suunnittelun projektipäällikön yhteystiedot:
Tero Luokkala

Titteli / työtehtävä: Infrasuunnittelija
Puhelinnumero: + 358 44 7809 326
Sähköposti: etunimi.sukunimi@kokkola.fi

Vastuuhenkilön yhteystiedot / Toteutus
Mikko Takkula

Titteli / työtehtävä: Työpäällikkö
Puhelinnumero: + 358 44 7809 154
Sähköposti: etunimi.sukunimi@kokkola.fi

Kohteen sijainti kartalla ja vaiheet



KUSTANNUSARVIOT:

Vaihe 1. 0,5 M€

Vaiheet 2 ja 3 1,5 M€

Vaiheet 4 ja 5 1,2 M€