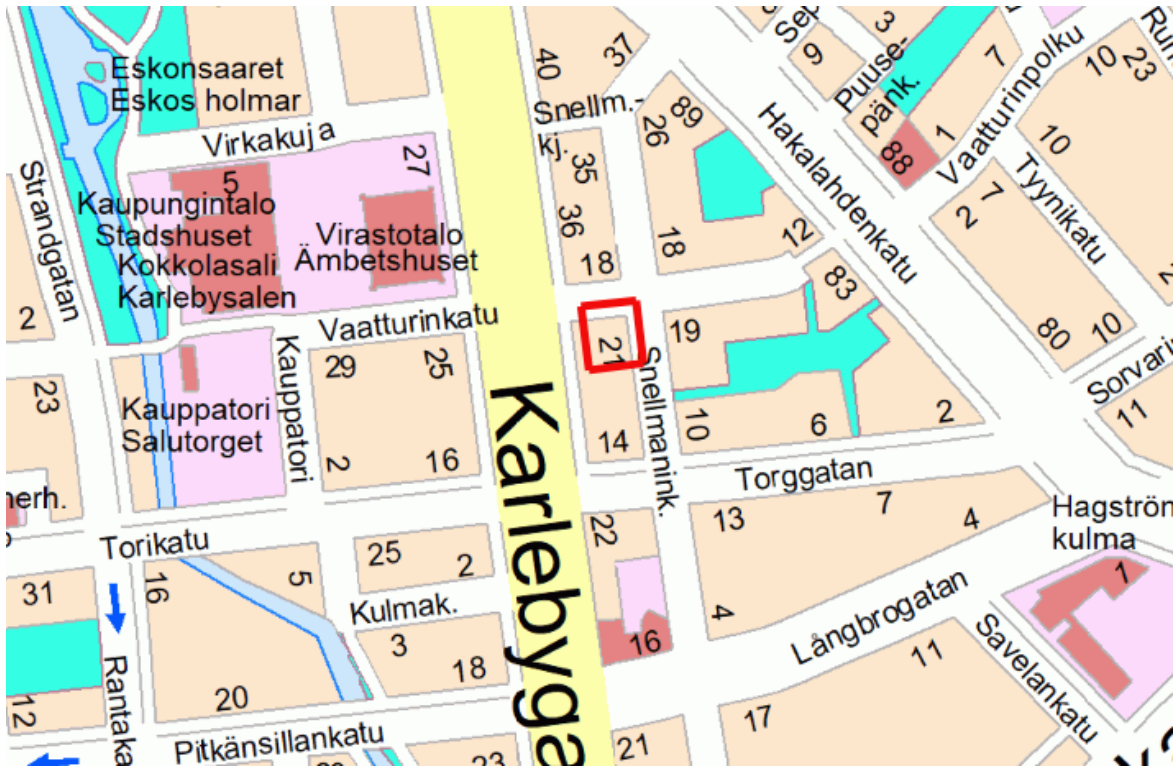


Asemakaavan muutos / Snellmaninkatu 21 / Käynnistäminen

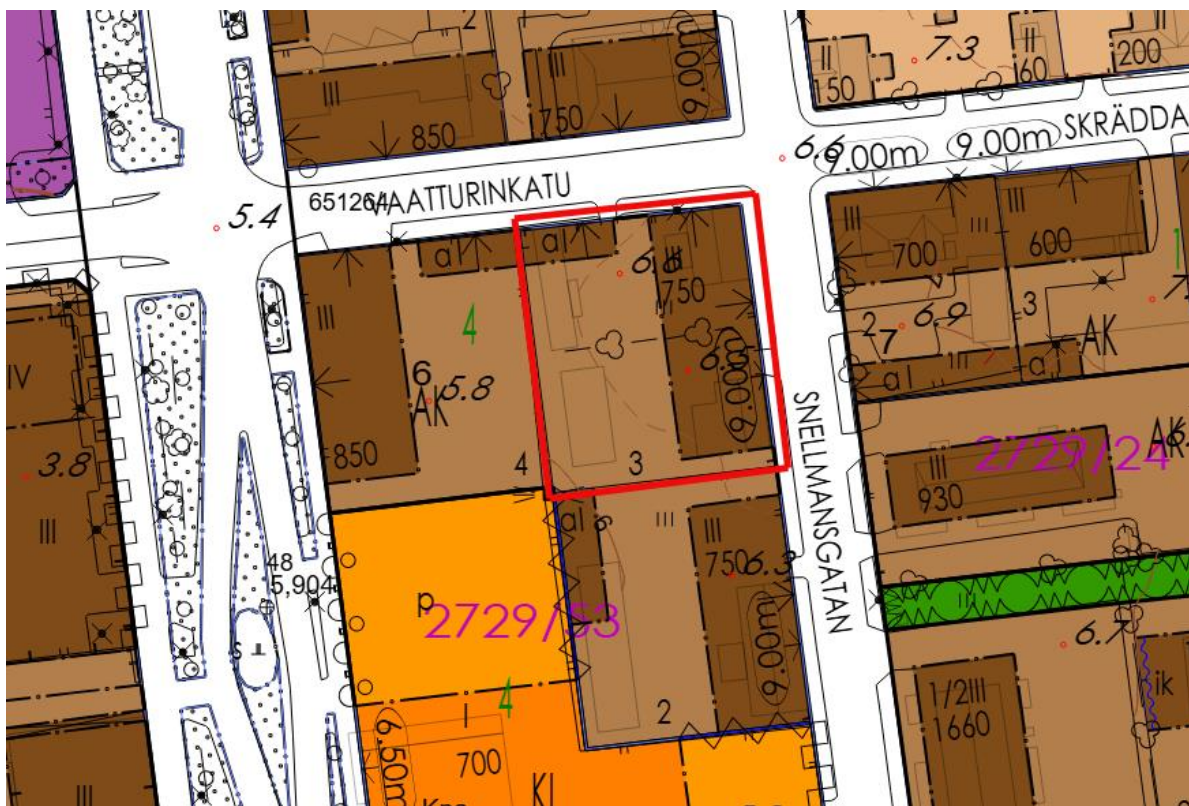
Liite A Kartat



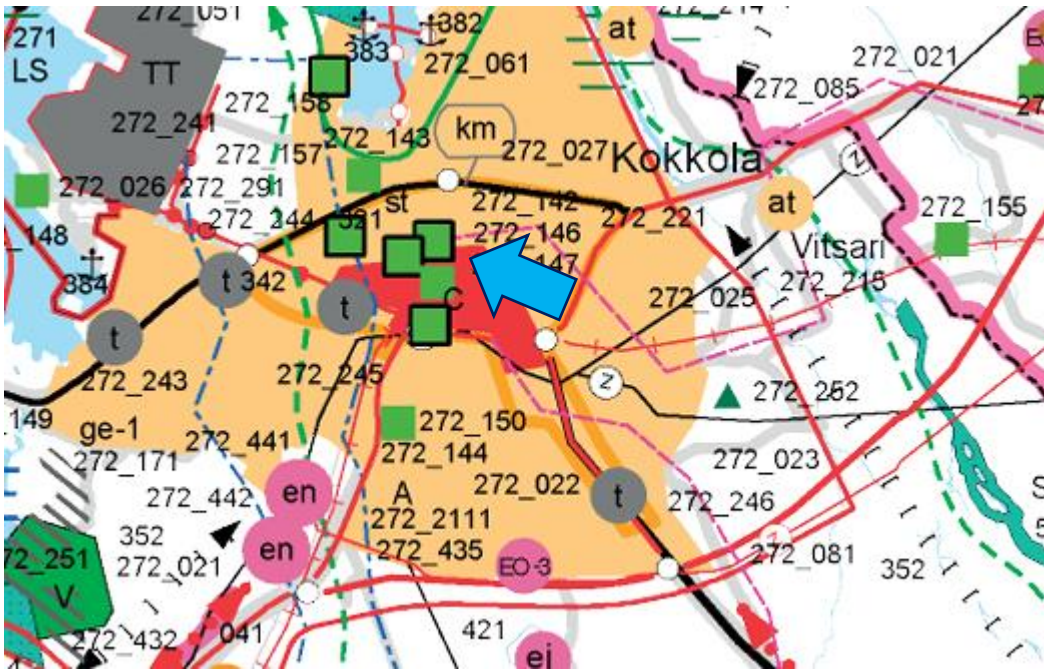
Suunnittelualan likimääräinen rajaus ilmakuvassa.



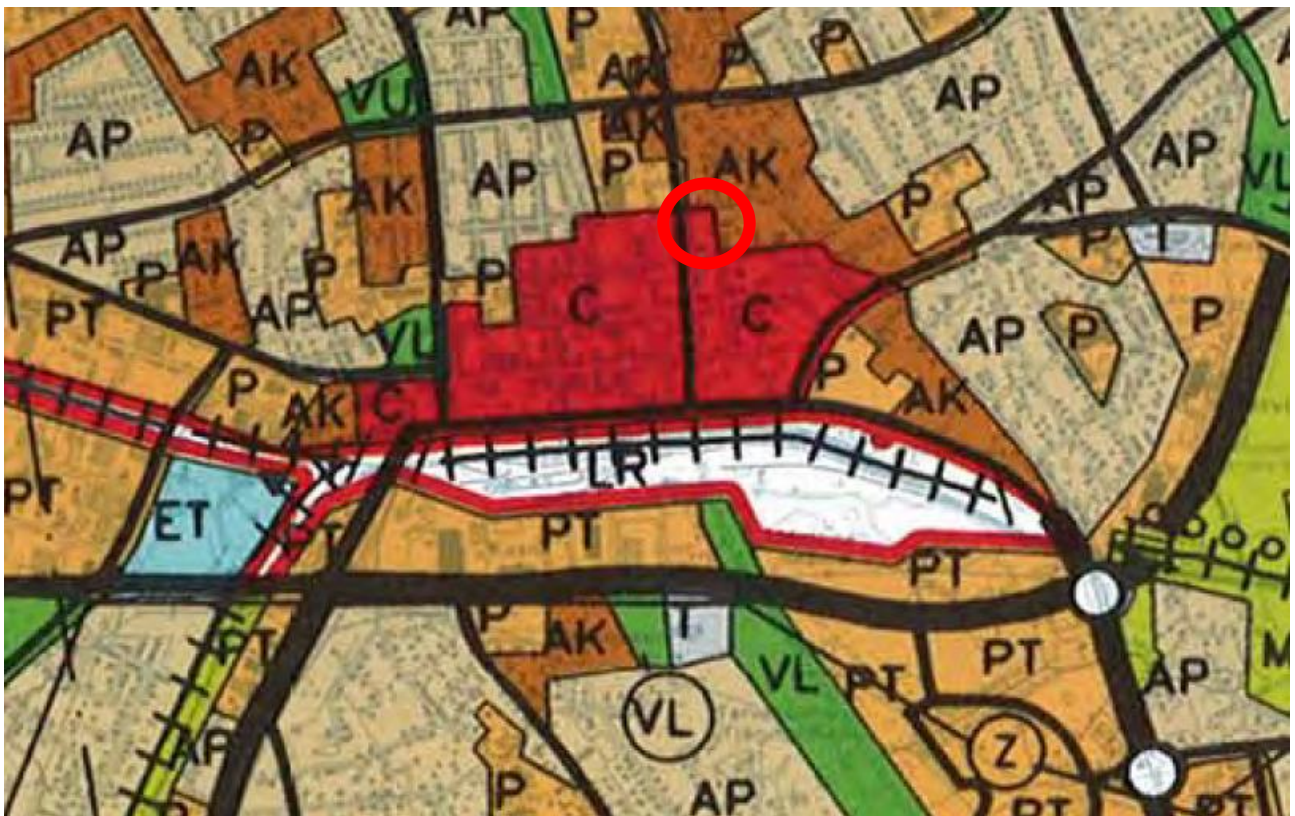
Suunnittelualueen likimääräinen rajaus opaskartalla.



Ote ajantasa-asemakaavasta, johon suunnittelualue rajattu punaisella. Aluevarausmerkintä voimassa olevissa asemakaavassa on AK (asuinkekkosten korttelialue).



Maakuntakaavassa alue on keskustatoimintojen aluetta (C). Sininen nuoli osoittaa suunnittelualueen sijainnin.



Yleiskaavassa (13.1.1992 hyv. oikeusvaikutukseton Kokkolan yleiskaava 2010) suunnittelualueelle on osoitettu merkintä C (keskustoimintojen alue).