

Koordinaatisto: GK-23 Korkeusjärjestelmä: N2000

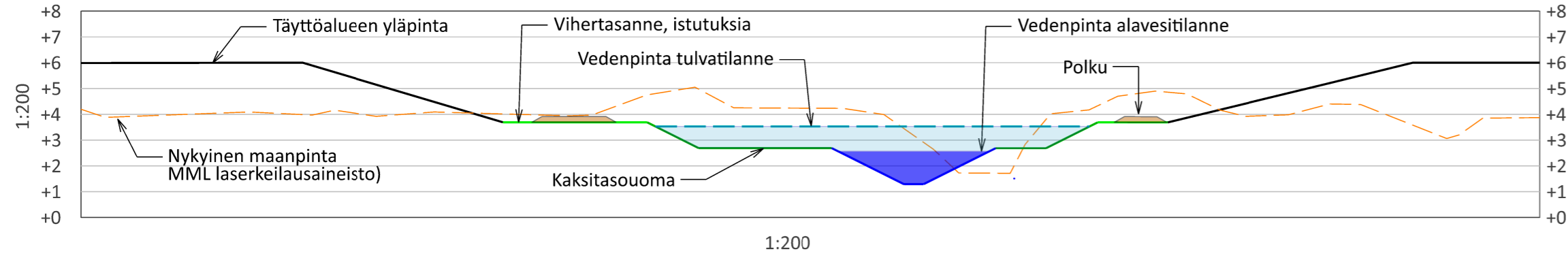
Rev	Pvm	Tekijä	Erittely

K.osa / kylä	Kortteli / tila	Tontti / rn:o	Viranomaisen merkinnät	
Rakennustoimenpide			Piiustuslaji	
Rakennuskohteen nimi / osoite			Yleissuunnitelma	
Elisabethin hautausmaan laajennus			Piiustuksen sisältö	Mittakaava
Kosteikon yleissuunnitelma			Asemapiirustus	1:500
Kokkola			Kosteikko	
Suun.ala		Työnumero	Piiustusnumero	
YMP			1	
Tiedosto		Muutos		
Suunnittelut		Piirtänyt	Hyväksynyt	Pvm
Lasse Varis		LVA	AEI	11.10.2024



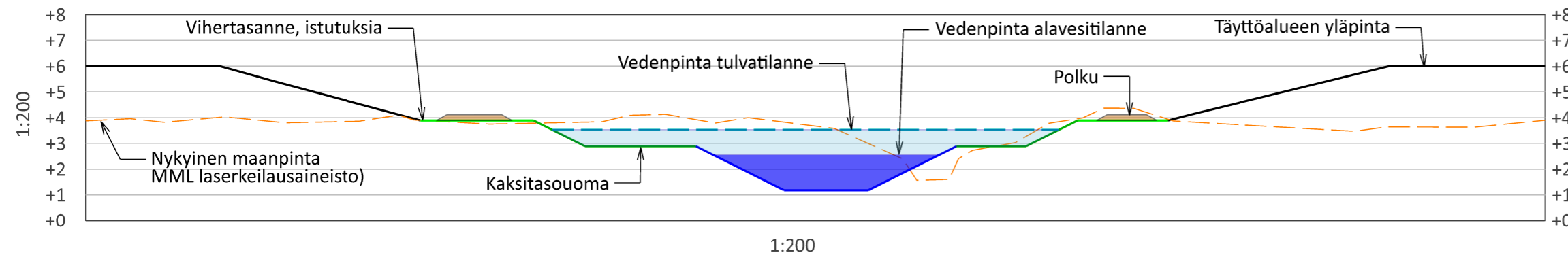
Envineer Oy  
Microkatu 1  
70210 Kuopio  
etunimi.sukunimi@envineer.fi  
www.envineer.fi

### A - A



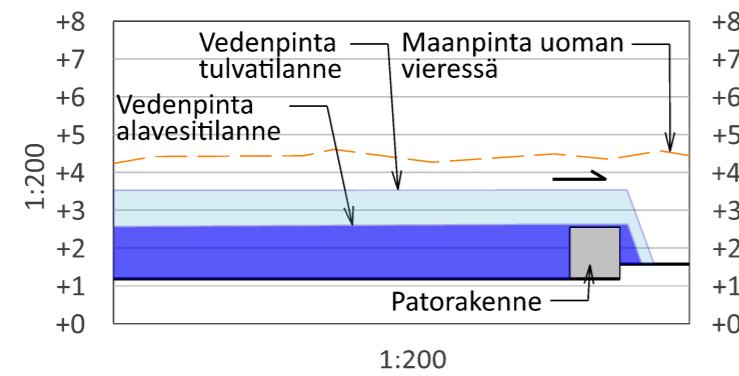
1:200

### B - B



1:200

### C - C



1:200

**HUOM!** Korkeusasemat ja rakenteiden sijainnit ovat viitteellisiä ja ne tarkennetaan rakennussuunnitelman yhteydessä

Koordinaatisto: GK-23

Korkeusjärjestelmä: N2000

Rev	Pvm	Tekijä	Erittely

K.osa / kylä	Kortteli / tila	Tonntti / rn:o	Viranomaisen merkinnät
Rakennustoimenpide			Piirustuslaji <b>Yleissuunnitelma</b>
Rakennuskohteen nimi / osoite Elisabethin hautausmaan laajennus Kosteikon yleissuunnitelma Kokkola			Piirustuksen sisältö <b>Leikkauspiirustus</b> Leikkaukset A - A - C - C Mittakaava <b>1:200</b>
Suun.ala <b>YMP</b>		Työnumero	Piirustusnumero <b>2</b>
Tiedosto		Muutos	
Suunnitellut Lasse Varis	Piirtänyt LVa	Hyväksynyt AEI	Pvm 11.10.2024



**ENVIINEER**

Envineer Oy  
Microkatu 1  
70210 Kuopio  
etunimi.sukunimi@envineer.fi  
www.envineer.fi