

Kuntalaisaloite

Asia: Kuntarakennelain 11 §:n mukainen aloite Kruunupyyn kuntaan kuuluvan Teerijärven kunnanosan (Teerijärven kunnan alue ennen 1.1.1969 tapahtunutta kuntaliitosta) liittämiseksi Kokkolan kaupunkiin.

Perustelut: Teerijärven kunnanosa on historiallisesti ja kulttuuriin, sekä asiointi – ja työssäkäyntialueen osalta aina kuulunut Kokkolan kaupungin vaikutusalueeseen.

Huomionarvoista on se, että Teerijärvi oli itsenäinen kunta vuoden 1968 loppuun saakka.

Teerijörven kunnanosalla on yhteistä maarajaa Alavetelin ja Kruunupyyn kuntaosien kanssa ja lisäksi Kaustinen (K-P), Veteli (K-P) ja Evijörvi (E-P) kuntien kanssa

1966 Teerijärven kunta oli mukana Keski-Pohjanmaan sairaanhoitopiirin jäsenkuntana perustamassa Kokkolaan Keski-Pohjanmaan keskussairaala.

1969 Perustettiin nykyinen Kruunupyyn kunta itsenäisistä Alavetelin, Kruunupyyn ja Teerijärven kunnista. Uusi kunta oli osakkaana Vaasan ja Keski-Pohjanmaan sairaanhoitopiireissä.

1990 Valtioneuvoston 22.2.1990 tekemällä päätöksellä siirrettiin Kruunupyyn kunta Keski-Pohjanmaan sairaanhoitopiiriin. Ennen valtioneuvoston tekemää päätöstä oli Kruunupyyn kunnanvaltuusto äänestänyt asiasta ja äänin 20-7 puoltanut siirtoa Keski-Pohjanmaan sairaanhoitopiiriin. Kuntaa koskeva siirtopäätös toteutui v. 1991, kun laki erikoissairaanhoidosta tuli voimaan, eikä kunta lain mukaan voinut kuulua kahteen eri sairaanhoitopiiriin.

2007 Kruunupyyn kunnan alueella suoritettiin kuntalaisten keskuudessa mielipidetiedustelu siitä mihin suuntaan (Pietarsaari tai Kokkola) kunnan tulisi suuntautua nykyisessä kunta- ja palvelurakennemuutostilanteessa. Kyselylomake lähetettiin 1500 kuntalaiselle ja sen palautti 971 kuntalaista eli 65 % kyselyn saaneista. Kaikista vastanneista 64 % oli sitä mieltä, että Kruunupyyn kunnan tulisi hakeutua Kokkolan seudun suuntaan. Alaveteliläisistä vastaajista 92 % oli sitä mieltä, että Kruunupyyn tulisi suuntautua Kokkolan seutuun. Teerijärven osalta Kokkola puoltava osuus oli myös selvä enemmistö. Eli tulos oli koko Kruunupyyn osalta Kokkola.

2009 Kruunupyyn kunta teki Keski-Pohjanmaan maakuntaan kuuluvan Kokkolan kaupungin kanssa ns. isäntäkuntasopimuksen sosiaali- ja terveydenhuollon järjestämisestä Sopimus koski kaikkia sosiaali- ja terveydenhoitoon liittyvien palvelujen järjestämistä, lukuunottamatta lasten päivähoitoa, minkä kunta itse järjesti.

2015 Kruunupyyn kunnanvaltuusto hyväksyi 17.12.2015 pidetyssä kokouksessa uuden Keski- Pohjanmaan sosiaali- ja terveydenhoitokuntayhtymän (Soite) perussopimuksen.

1.1.2023 voimaan tulleen sosiaali- ja terveydenhuollon (sote) uudistuksen yhteydessä Kruunupyyn kunta, osana Pohjanmaan maakuntaa, jäi Pohjanmaan hyvinvointialueen jäsenkunnaksi. Näin kirjaimellisesti yhden yön aikana menettivät Kruunupyyn kunnan asukkaat kaikki ne sosiaali- ja terveystalvet, mitä vuosikymmenten aikana oli yhdessä rakennettu Keski-Pohjanmaan sairaanhoitopiirin kanssa. Kruunupyyn kunnasta tuli, Myrskylän ja Pukkilan kuntien lisäksi kunta, jonka sote-palvelut muutuivat radikaalisti uudistuksen johdosta.

Tämän muutoksen johdosta erityisesti Alavetelin ja Teerijärven kuntaosien asukkaiden sosiaali- ja terveydenhuollon palvelut muuttuivat selvästi huonommiksi. Alavetelin keskustasta on etäisyys Kokkolan keskustaan n. 20 km ja Teerijärven osalta 40km. Kokkolassa on Keski-Pohjanmaan keskussairaala, joka on osa Oulun yliopistosairaalan yhteistoiminta-alueetta. Oulun yliopistosairaalaan on Teerijärveltä matkaa n. 224 km. Kruunupyyn keskustaan etäisyys Teerijärveltä on n. 37 km, Pietarsaaren Malmin sairaalaan n. 51km ja Vaasan keskussairaalaan n. 135 km. Kruunupyyn kunta kuuluu Pohjanmaan hyvinvointialueeseen, joka puolestaan kuuluu Turun yliopistollisen sairaalan yhteistoiminta-alueeseen. Turkuun on etäisyys Teerijärveltä n. 403km.

Toteutettu sote-uudistus ei Teerijärven kunnanosan asukkaiden näkökulmasta täytä Sosiaali- ja terveydenhuollosta annetun järjestämislain 4 §:ssä mainittuja edellytyksiä palvelujen saatavuuden ja saavutettavuuden edellytyksiä.

Tämän johdosta on osa Teerijärven asukkaista valinnut Terveydenhoitolain mukaisesti perusterveydenhuollon ja erikoissairaanhoidon terveyskeskuksen Kokkolan alueelta. Sosiaalilainsäädännön piiriin kuuluvat palvelut eivät kuulu valinnanvapuden piiriin, joten näiden palveluiden osalta Teerijärven kunnanosan asukkaiden palvelutaso on vaarassa merkittävästi huonontua.

Teerijärven kunnanosan suomenkielisistä ala-asteen oppilaista jo tällä hetkellä käyvät Kaustisen ala- ja yläasteen kouluissa. Tältä osin osakuntaliitos ei muuttaisi mitään. Kokkolassa on myös ruotsinkielinen ja suomenkielinen lukio.

Työvoimapedelöinti Teerijärvelle on vahvinta Kokkolan, Kaustisen, Vetelin ja Evijärven kuntien osalta. Arviolta pedelöinti muilta alueilta on 3-5%. Demograafiset ennusteet näyttävät työvoimavaietta >10% vuodesta 2030 eteenpäin.


Alavetelin- ja Teerijärven kuntaosien liittäminen Kokkolaan vahvistaisi myös Kokkolan ruotsinkielisen vähemmistön asemaa. Samalla osakuntayhdistäminen vahvistaisi kuntaosien Suomenkielisen väestöosan n. 20% demokraattisia oikeuksia. Nykyinen RKP:n valtaenemmistö Kruunupyyn kunnan päättävissä elimissä on ansiokkaasti torjunut hankkeita ja aloitteita kunnan vähemmistökielisten arkipäivän helpottamiseksi.


Edellä mainituista syistä johtuen me allekirjoittaneet Kruunupyyn kunnan Teerijärven kunnanosan luottamushenkilö ja muut toteamme olevamme huolissamme kunnanosan asukkaiden merkittäväällä tavalla huonontuneista sote- ja muiden valtion palveluiden saamisesta ja palvelutason laadusta Sote reformin jälkeen. Sote-lainsäädäntö vaaransi alueen asukkaiden palveluja ja elinolosuhteita merkittävästi.


Teerijärven kunnanosan liittäminen Kokkolan kaupunkiin täyttää mielestämme kuntarakennelain 13 § 1 momentissa mainitun saman lain 4§:ssä ja 19 §:n 2 momentin mukaiset edellytykset.


Tämän johdosta esitämme, että valtiovarainministeriö ryhtyy pikaisesti Kuntarakennelain (29.12.2009/1698) mukaisiin toimenpiteisiin Kruunupyyn kunnan Teerijärven kunnanosan liittämiseksi Kokkolan kaupunkiin. Päätös osakuntaliitoksesta pitäisi tehdä viimeistään vuoden 2024 loppuun mennessä. Tämä sen johdosta, että seuraavat kunta- ja aluevaalit toimitetaan 13.4.2025.


Ministeriö voisi panna vireille Teerijörven ja Alavetelin kunta osien siirtämiseksi Kokkolan kaupunkiin määräämällä toimitettavaksi kuntarakennelain 11 § 3 momentin mukaisen kuntajakoselvityksen sekä tarvittaessa järjestää Kuntalain 21 § 2 momentin mukaisen kansanäänestyksen.



Peter Albäck
kuntavaiktuuston jäsen


Ove Ho


Mikael van Länöw

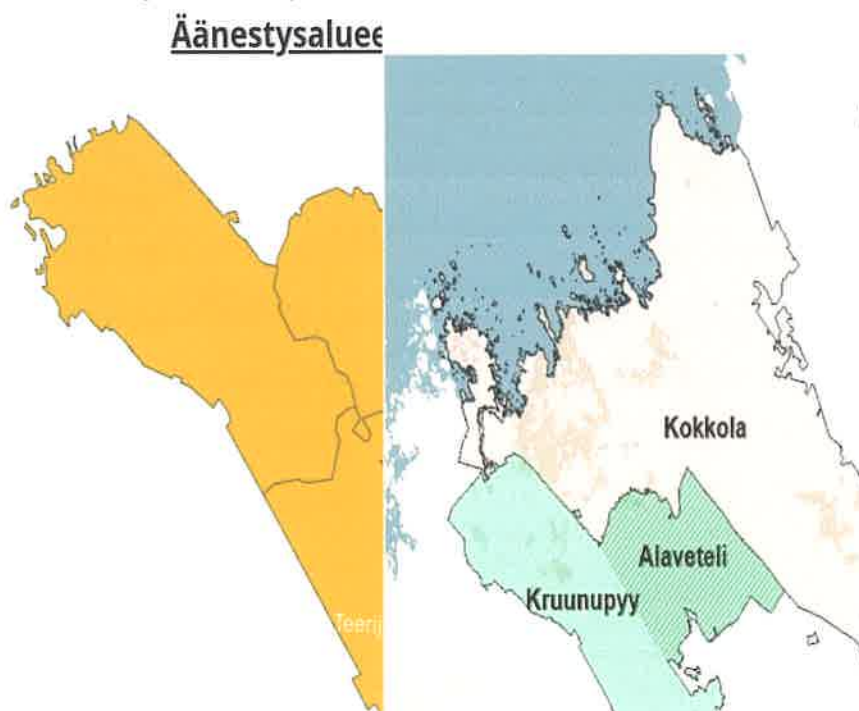

Rasmus Albäck


TUOMAS KIVIPURO
tuomas kivipuro


Frej Wickman

LIITTEET:

- karttaliite, johon Kruunupyyn kunnanraja, Kokkolan kaupungin raja ja Kokkolan kaupunkiin liitettävä Alavetelin kunnanosa ovat merkitty eri väreillä
- Karttaliite Kruunupyyn kuntaosat



INFORMATION ÖVER TERJÄRV KOMMUNDEL

ANTAL BOENDE I TERJÄRV PER 12.4.2024

Födelseår	Antal
2023	13
2022	18
2021	18
2020	7
2019	13
2018	16
2017	23
2016	14
2015	19
2014	19
2013	20
2012	25
2011	21
2010	24
2009	22
2008	19
2003-2007	79
1998 - 2002	80
1993 - 1997	86
1988-1992	93
1983-1987	107
1978-1982	121
1973-1977	97
1968-1972	105
1963-1967	159
1958-1962	143
1953-1957	138
1948-1952	151
1943-1947	122
1938-1942	63
1933-1937	64
1923-1932	22
Totalt	1921

ANTAL TERJÄRV BARN I SMÅBARNSPEDAGOGIKEN OCH FÖRSKOLAN SAMT ANTAL SKOLELEVER PER 24.4.2024

	Terjärv kommundel	Kronoby kommundel	Karleby	Kaustby
Småbarnspedagogik	61			
Förskola	23			1
Åk 1	13			1
Åk 2	18			1
Åk 3	18			2
Åk 4	16			2
Åk 5	22			1
Åk 6	20			4
Åk 7 (Ådalen)		21		2
Åk 8 (Ådalen)		23		1
Åk 9 (Ådalen)		14		1
Gymnasiet åk 1		8		
Gymnasiet åk 2		6		1
Gymnasiet åk 3		8		
Totalt förskola–gymnasiet			0	17
Totalt	191	80	0	17

TERJÄRV BIBLIOTEK

Kronoby kommun

Terjärv bibliotekets nuvarande lokal byggdes 2013. Biblioteket är 250 kvadratmeter och inrymmer ca 23 000 böcker och övrigt biblioteksmaterial.

”Meröppet-bibliotek” med öppethållning med självbetjäning utom de ordinarie bemannade öppethållningstiderna.

2023 hade biblioteket i Terjärv ca 8 500 besök och lånade ut totalt ca 26 000 böcker, tidskrifter och övrigt biblioteksmaterial. På biblioteket arrangeras diverse olika evenemang för allmänheten och läsförmedlande verksamhet för skola, förskola och småbarnspedagogik. Skol-, förskolebarn och småbarnspedagogiken besöker enligt uppgjort schema biblioteket varje vecka.

Biblioteket i Terjärv fungerar som förhandsröstningsställe under kommunal-, riksdags-, EU-parlaments- och presidentval.

TERJÄRV TILLGÅNGAR

BYGGNADER

Anläggning	Anläggning(T)	Konto	Bokf.värde 02/2024	Försäkrings- värde	Tekniskt värde	Gångse värde enligt egen uppskattning	Mest sannolika värde enligt tillgängliga uppgifter
Byggnader	Terjärv hälsostation, totalt	1115-1121	151 301			698 500	689 500
Byggnader	Terjärv vårdcenter, totalt	1115-1121	2 334 018		6 219 208		6 219 208
Byggnader	Terjärv skola, totalt	1115-1121	79 312		2 727 426		2 727 426
Byggnader	Terjärv bibliotek, totalt	1115-1121	381 318		553 753		553 753
Byggnader	Sjöglimtens daghem, totalt	1115-1121	552 220		933 778		933 778
Byggnader	Näckrosens daghem, totalt	1115-1121	88 679		716 403		716 403
Byggnader	Terjärv brandstation, totalt	1115-1121	66 845		429 683		429 683
Byggnader	Terjärv företagscenter, totalt	1115-1121	5 164		994 358		994 358
Byggnader	Vägdepå Hästbackavägen 25, totalt	1115-1121	2 904	99 917		50 000	50 000
Byggnader	Totalt		3 661 761	99 917	8 946 634	748 500	13 474 609
Idrottsanläggningar	Terjärv idrottsplan (tid. Heimsjöplan) 2016	1140	2 697	94 067		100 000	100 000
Idrottsanläggningar	Terjärv konstgräsmatta	1140	0			25 000	25 000
Idrottsanläggningar	Terjärv ishockeyrink 2021	1140	86 602				86 602
Idrottsanläggningar	Totalt		89 299	94 067	0	125 000	211 602
ADB-utrustning	ADB-utrustning, Terjärv skola	1165	5 105			20 000	20 000
ADB-utrustning	ADB-utrustning, Näckrosens daghem	1165	1 496			3 000	3 000
ADB-utrustning	ADB-utrustning, Sjöglimtens daghem	1165	0			2 000	2 000
ADB-utrustning	ADB-utrustning, Småbo daghem	1165	41			500	500
ADB-utrustning	ADB-utrustning, Daggkåpans förskola	1165	854			1 000	1 000
ADB-utrustning	Totalt		7 497	0	0	26 500	26 500
Inventarier	Inventarier, Terjärv skola	1170	0	238 029			238 029
Inventarier	Inventarier, Sjöglimtens daghem	1170	0	149 716			149 716
Inventarier	Inventarier, Näckrosens daghem	1170	0	198 357			198 357
Inventarier	Totalt		0	586 102	0	0	586 102
Pågående nyanläggningar	Terjärv nya skola 2021- 2023	1195	282 829				282 829
Pågående nyanläggningar	Totalt		282 829	0	0	0	282 829
TOTALT			4 041 386	780 086	12 574 609	900 000	14 581 642

LANDÄGOR

Objektnr	RNr	Namn	Areal m2	Värde i AT 02/2024	Gängse värde enligt egen uppskattning
411010	4:45	SKOLTOMT	270	3	3
411030	27:1	SEGER	1 850	311	1 850
411040	27:2	BJÖRKLIND	11 450	107	5 000
411050	65:4	IDROTTSPLAN	1 250	908	1 000
411060	69:1	SJÖLUNDA	3 600	165	3 000
412010	6:130	MELLANSJÖBACKA	71 000	17 000	17 000
412020	1:115	VIBERGS-SANDTÄCKT	6 620	10 091	1 000
412030	12:59	AVSTJÄLPNINGSPLATS KVARNBÄCKEN	10 000	2 859	2 859
412040	5:64	AHLLUND	1 917	2 186	6 700
412050	5:83	SÖDERLID	869	1 136	0
412060	5:107	SÖDERSAND	22 679	14 825	14 825
412070	6:66	FORSLINDEN	6 283	10 568	30 000
412080	6:93	HEIMLIND	1 805	3 036	9 000
412090	6:94	GRÖNLIND	1 558	260	1 000
412100	6:102	BACKLID	4 578	8 409	2 000
412110	6:150	LILL-TIMMERBACKA	15 547	4 955	3 000
412120	6:110	SANDKULLAVÄGEN	469	79	0
412130	7:42	VETERAN	3 770	13 455	13 455
412140	8:52	LANGDJÄLON	2 810	4 541	10 000
412150	8:62	FOLKSKOLTOMTEN	11 253	182	40 000
412160	8:97	STORVEKA	1 534	1 041	1 041
412170	9:42	SJÖBODA	1 150	1 177	1 177
412180	9:50	HÖMOSSA	19 350	3 254	19 000
412190	9:86	HEIMLIDEN	2 990	10 932	3 000
412200	9:103	TERINIT-TOMTEN	4 360	1 874	13 000
412210	9:116	BERTILSBO	1 673	841	2 000
412230	11:14	JUMBO	4 920	8 598	1 000
412250	17:56	BODÄS	2 660	2 237	13 000
412260	17:60	RUFFEBO	2 791	2 347	8 000
412270	17:67	BACKEBO III	2 825	3 805	3 805
412290	23:40	HEMSJÖÄNG	32 952	3 015	3 010
412300	46:1	FARMOMRÅDE	100 000	9 250	20 000
412310	62:13	SKOGSDUNGEN	3 418	3 406	11 500
412320	62:21	MESBACKA	84 351	10 767	38 000
412340	72:1	TERJÄRV BRANDSTATION Reservmark 72:1 Reservmark I 71:11	3 377	3 156	10 500
412350	72:4	NELSONSVÄGENS VÄGOMR.	1 169	197	0
412360	75:6	DAGHEM	1 748	3 096	9 000
412370	75:7	SPORTPLANSLID	911	168	200
412380	75:17	BOLLPLAN	8 840	12 216	8 000
412390	77:10	HEMVIK	757	168	200
412400	78:24	TERINIT-TOMTEN	18 359	15 430	36 000
412410	78:39	MINITALLRIK	4 236	5 318	2 000
412420	93:1	SPORTSTUGE-VÄGEN	3 500	1 825	0
412430	100:3	SKOLHAGEN	13 405	19 173	13 000
412440	106:3	BYTES	7 875	1 268	3 000

Objektnr	RNr	Namn	Areal m2	Värde i AT 02/2024	Gängse värde enligt egen uppskattning
412450	132:1	RUFFEBOVÄGEN	781	664	0
412460	133:0	SKOLLINDAN	1 973	1 682	10 000
412470	134:14	BOSTÄLLSGRÄND	6 420	12 143	2 000
412480	148:1	HÄLSOVÅRDEN	20 458	15 703	45 000
412490	166:0	SPINNERITOMTEN	3 158	1 361	13 500
412500	35:0	SPARBANKSTOMTEN (inte med i AT tidigare, fått lagfart år 2008)	1 950	0	3 500
412600	6:153	SANDKULLA	53 000	69 513	42 000
412610	23:35	SJÖÄNGEN	2 897	2 240	2 239
412630	78:33/1	NICKESTRAND	5 700	2 523	2 522
412650	78:37	HEIMKÄRRVÄGEN	6 770	11 457	8 400
412660	68:3	NYDJÄLO	10 966	17 173	27 000
412670	12:75	STORHAGEN	16 850	28 426	33 000
412680	5:101	BJÖRKLID II	2 050	3 875	1 000
412690	10:40	HÄGGMANS	3 900	800	800
412720	8:10	ÄPPELBACKEN	1 265	15 622	15 621
412730	44:2	FAGERNÄSBACKEN Sjövik+Fagernäs	25 560	26 361	28 000
412740	156:0	SNICKERITOMTEN	3 300	17 082	15 000
412750	74:4	NORRÅKERN	10 451	15 936	26 000
412770	74:17	SANDVIK	24 680	36 064	63 000
412780	78:27	SOLVIK I	790	2 370	2 370
412790	45:1	SJÖSTRAND	36 883	45 000	45 000
412800	44:5	HERMOSHAGA	34 000	39 000	39 000
		TOTALT	782 531	584 633	806 077

VÄGAR OCH BELYSNING

Anläggning	Anl.grupp	Beskrivning	Totalt AT-värde	%	Euro enligt % för Terjärv
610000-610020	1130	Obelagda detaljplanevägar	120 368	38,2 %	45 981
611000-611018	1130	Belagda detaljplanevägar	321 485	38,2 %	122 807
620000-620013	1133	Vägbelysning	180 324	38,2 %	68 884