

Uimarantojen kehittämissuunnitelma 2024

Liikuntapalvelut & Puistot ja liikuntapaikat

Kulttuuri- ja vapaa-aikalautakunta
24.4.2024 § XX




Yleistä

Uimarantojen kehittämissuunnitelman tarkoituksena on tarkastella kaupungin ylläpitämien yleisten uimarantojen nykytilaa ja palvelutasoa, sekä tulevaisuuden kehittämistarpeita ja -toimenpiteitä.

Kokkolassa on yksitoista kaupungin ylläpitämää yleistä terveydensuojeluviranomaisen valvonnassa olevaa uimarantaa. Kuusi yleistä uimarantaa (ns. EU-uimarantaa) ja viisi pientä yleistä uimarantaa. Uimarantaluettelo tarkistetaan ja päivitetään vuosittain ennen uimakautta.

Osana suunnitelman valmistelua toteutettiin asukaskysely, johon vastasi 732 henkilöä. Kehittämistoiveita esitettiin hyvin laajasti liittyen esimerkiksi uimarantojen palvelutason ja -rakenteisiin, kunnossapitoon sekä esteettömyyteen.

Tehtyjen inventointien yhteenvedon ja asukaskyselyn perusteella on määritelty uimarantojen tulevat kehittämistoimenpiteet, esitetty aikataulut ja arvioidut kustannukset. Tavoitteena on, että tehty suunnitelma ohjaa resurssointia uimarantojen ylläpidolle ja kehittämiselle tulevina vuosina.



Uimarannan määritelmä

Kuluttajaturvallisuuslain perusteella uimaranta määritellään eri tavalla kuin terveysuojelulaissa ja sen perusteella annetuissa asetuksissa.

Kuluttajaturvallisuuslain 920/2011 § 5 mukaan palveluntarjoajan tulee varmistua siitä, että uimaranta on käyttäjilleen turvallinen eikä aiheuta vaaraa käyttäjille tai sivullisille. Tämä koskee myös yhdistysten ja yritysten ylläpitämiä yleisessä käytössä olevia uimarantoja/-paikkoja nimityksestä huolimatta.

Sosiaali- ja terveysministeriön asetus yleisten uimarantojen uimaveden laatuvaatimuksista ja valvonnasta 177/2008 määrittelee yleiseksi uimarannaksi uimarannan, jolla arvioidaan käyvän uimakauden aikana vähintään 100 uimaria päivässä ja josta on tehtävä terveysuojelulain (763/1994) 13 §:n mukainen ilmoitus.

Yleinen uimaranta

Yleinen uimaranta on uintiin ja rannalla oleskeluun osoitettu ja yleiseen käyttöön tarkoitettu luonnonvarainen tai rakennettu ranta, jolle on määriteltä toimintaa ylläpitävä palveluntarjoaja. Uimarantoja on eri kokoisia ja palveluiltaan ja varustelultaan eri tasoisia.

Palveluntarjoajan tulee varmistaa, että uimarannalla ovat tarvittavat opasteet ja varoitukset, ilmoitustaulu sekä pelastusväline. Lisäksi tulee olla jäteastia ja käymälä.

Yleinen uimapaikka

Yleinen uimapaikka on uimarantaa luonnonvaraisempi ja vaatimattomammin varusteltu uimiseen soveltuva vakiintunut uimapaikka.

Uimapaikalta tulee löytyä pelastusväline, ilmoitustaulu sekä tarvittavat opasteet ja varoitukset.

Uimarantojen kunnossapito

Uimarantojen kunnossapidosta huolehtii puistot ja liikuntapaikat -yksikkö. Kälviällä, Lohtajalla ja Ullavassa kunnossapidosta huolehtivat aluetoimistot. Retkireitti- ja taukopaikkatyöntekijät (2kpl) tekevät myös kunnossapitotoimia. Liikuntapalvelut vastaa kunnossapitopalvelujen menoista sisäisenä ostopalveluna osana liikuntapaikkojen kunnossapidon kokonaisuutta.

Kunnossapitotöihin kuuluu rannan siistiminen kohteesta riippuen päivittäin tai muutaman kerran viikossa. Samalla tarkistetaan, että rannan pelastusvälineistö ja rakenteet ovat kunnossa. Meripuiston rantaa käydään lanaamassa kolme kertaa viikossa uimakauden aikana. Rannoilla tehdään tarpeen mukaan myös raivaus- ja niittotöitä.

Kuivakäymälät tyhjennetään puistojen ja liikuntapaikkojen sekä aluetoimiston toimesta joko käsin tai imuhuuhteluautolla. Tulevaisuudessa uudet kuivakäymälät toteutetaan siten, että ne on tyhjennettävissä autolla. Käymälöjen wc-paperi, kuivike ja desinfiointiaine täydennetään viikoittain kesäkaudella. Joissakin kohteissa ei ole kiinteää käymälää, vaan niihin tilataan kesän ajaksi ns. "bajamajat", joiden tyhjentämisestä vastaa sen toimittanut yritys.

Uimarantojen hiekan puhdistamiseen ei tällä hetkellä ole käytössä tehokasta kalustoa ja siihen olisi syytä panostaa konehankintoina tai ostopalveluna. Vesialueet tarkistetaan rannan pohjan osalta uimakauden alussa ja asiakasmääriltään suurimmat rannat kerran kuukaudessa uimakauden ajan. Silmämääräisesti rantaa tarkkaillaan (myös vesialueen osalta) viikoittain ja tehdään tarvittavat toimenpiteet, jos paikalla esiintyy ilkivaltaa tai rakennelmien ja varusteiden kunnossa on puutteita. Tiedot uimarantojen vesisyvyyksistä ovat tällä hetkellä puutteelliset. Syvyysmittaukset hankitaan jatkossa ostopalveluna yhdistettynä esim. vesialueen tarkastuksiin.

Esteettömyys ja saavutettavuus uimarannoilla

Esteettömyys uimarannoilla voi tarkoittaa käyttäjästä riippuen esimerkiksi kulun mahdollistamista kiinteillä pintamateriaaleilla, hahmotettavuuden parantamista näkörajoitteisille sekä opastuksen toteuttamista saavutettavuuskriteerit huomioiden.

Uudet uimarantaopasteet on suunniteltu saavutettavuus huomioiden ja niissä on käytetty riittävän suurta fonttia ja kontrasteja. Opasteista on pyritty tekemään mahdollisimman helppolukuisia ja selkeitä. Opasteet tulee sijoittaa siten, että niiden lukeminen onnistuu helposti. Opasteisiin on suunniteltu kokeiluun kohokuvioista QR-koodia, josta näkörajoittuneet pääsisivät suoraan nettisivulle, josta lukukone lukee opasteessa olevan tekstin eri kielillä.

Myös kalusteiden esteettömyyteen tulee kiinnittää huomiota. Penkin korkeus, selkänoja ja käsinojat hyödyttävät ikäihmisiä. Penkkipöydistä on olemassa sellaisia malleja, jotka sopivat pyörätuolikäyttäjille.

Uimarantojen esteettömyyttä on kehitetty kunnostettujen uimarantojen osalta Laajalahdessa.

Laajalahden parkkipaikalta rantaan vievä puupintainen kävelyväylä on toteutettu riittävän leveänä vaativana esteettömänä reittinä (korkeuserot). Rannan grillipaikalle on esteetön pääsy ja grillipaikalle on valittu myös pyörätuolikäyttäjille sopivia pöytäpenkkejä. Myös kuivakäymälä on toteutettu esteettömänä.

Meripuiston juhlapaikan yhteyteen rakennettu maisema- ja uimalaituri on esteettömästi saavutettavissa parkkipaikalta. Laiturin ramppi on merenpinnan vaihteluiden vuoksi vaativa esteetön (korkeuserot).

Tulevaisuudessa aina rantojen kunnostamisen yhteydessä tulee huomioida esteettömyys- ja saavutettavuusnäkökulmat mahdollisuuksien mukaan. Tulevaisuudessa Kokkolan uimarannalle olisi hyvä toteuttaa ramppirakenne, josta pääsisi veteen saakka myös pyörätuolilla ja muilla vastaavilla kulkuneuvoilla.



Kuva Luulajasta kesä 2023

Uimarantojen turvallisuutta koskeva lainsäädäntö

Kuluttajaturvallisuuslaki (920/2011)

- kuluttajaturvallisuuslain noudattamista valvoo Turvallisuus- ja kemikaalivirasto Tukes


Terveydensuojelulaki (763/1994)

- sovelletaan erityisesti uimarannan veden laatuun sekä muihin terveydellisiin olosuhteisiin, kuten saniteettitiloihin tai pintahygieniaan
- toimivalta on kuntien terveydensuojeluviranomaisilla

Maankäyttö- ja rakennuslaki (132/1999)

- sovelletaan uimarantojen rakenteisiin, esimerkiksi rannalle rakennettava laituri vaatii yleensä toimenpideluvan
- toimivalta on kuntien rakennusvalvontaviranomaisilla

Lisäksi mm. Pelastuslaki (379/2011) ja järjestyslaki (612/2003)



Uimarantojen valvonta, terveydensuojelu

Keski-Pohjanmaan ympäristöterveydensuojelu:

Kokkolassa on yht. 11 yleistä uimarantaa: 6 yleistä uimarantaa (isot ns. EU-uimarannat) ja 5 pientä yleistä uimarantaa. Uimarantaluettelo tarkistetaan ja päivitetään vuosittain ennen uimakautta.

Uimakausi kesäisin 15.6. – 31.8. jonka aikana uimarantoja valvotaan terveydensuojelulain (763/1994) ja STM:n asetusten uimarantojen uimaveden laatuvaatimuksista ja valvonnasta (177/2008 ja 354/2008) mukaisesti.

Ympäristöterveystarkastajat tekevät tarkastukset uimarannoille vuosittain uimakauden aikana

-Tarkastettavat asiat: uimarannan siisteys, käymälät ja pukukopit, jätehuolto, uimaveden laatu ja riskit veden laadulle, sinilevän esiintyminen, tiedottaminen uimarannalla jne. Tupakointikiellot ranta-alueella (EU-rannat, tupakkalaki).

Näytteenotot uimavedestä (ulosteperäiset bakteerit): pienet yleiset rannat 3 näytettä / uimakausi; yleiset uimarannat (EU-rannat) 1 näyte ennen uimakautta + 3 näytettä / uimakausi. Tarvittaessa otetaan lisänäytteitä.

Terveysvalvonta päivittää näytetulokset nettiin, lisäksi tulos nähtäville rannalle (ylläpitäjä hoitaa)

Sinilevän esiintymisen valvominen (näytteenoton yhteydessä ja yleisön ilmoitusten perusteella), tarvittaessa suositukset uimisen välttämiseksi ja tiedottaminen yleisölle. Haitta- ja sairastumisilmoitusten käsittely.

Ylläpitäjän tulee laatia kaikille uimarannoilleen omavalvontasuunnitelma. EU-rannoille on laadittu uimavesiprofiilit, joissa kuvataan uimaveden laatuun vaikuttavat tekijät, riskit ja niiden hallinta.

Myös talviuintipaikkoja valvotaan säännöllisesti

Uimarantojen turvallisuus

Kuluttajaturvallisuuslain 2011/920 5 §:ssä säädetään huolellisuusveloitteesta. Toiminnanharjoittajan on olosuhteiden vaatiman huolellisuuden ja ammattitaidon edellyttämällä tavalla varmistauduttava siitä, että kuluttajapalvelusta ei aiheudu vaaraa kenenkään terveydelle tai omaisuudelle.

Uimarantojen osalta tämä tarkoittaa, että uimarannan ylläpitäjän tulee tehdä uimarannalle riskinarviointi ja laatia turvallisuusasiakirja. Riskinarvioinnin pohjalta ylläpitäjä organisoii ja hoitaa rannan turvallisuusjärjestelyt.

Uimarantojen käytön riskejä ovat esimerkiksi epätasaisuudet ja terävät esineet pohjassa, äkkisyvyys, puutteellinen turvallisuusvälineistö, vanhat / rikkoutuneet välineet tai muu ilkivalta.

Rannoilla tai niiden läheisyydessä pesivät linnut tai muut eläimet voivat myös aiheuttaa turvallisuusriskejä tai vähintään häiritä kävijöitä. Lisäksi uimarantoihin kohdistuu sääolosuhteiden aiheuttamia vaurioita esim. myrskyt ja tulvat.

Uimarantojen turvallisuutta ylläpidetään säännöllisillä tarkistuksilla, suunnitelmallisella kunnossapidolla ja riittävällä ohjeistuksella. Turvallisuusvälineistö tulee tarkastaa säännöllisesti.



Pelastusrengas, jossa vähintään 25m köysi, mieluiten kotelosta purkautuva ja kelluva, on uimarantojen pakollinen turvallisuusvarustus



Lifeboard® pelastuslauta on erityisesti suunniteltu auttamaan rannalla kävijöitä estämään hukkumisonnettomuudet - turvallisesti ja nopeasti.

Laiturit ja hyppytornit; paljonko vettä pitää olla

Laiturit

Veden syvyys on oltava vähintään 2 metriä jos hyppikorkeus on likimain veden pinnan tasolla. Mikäli tämä syvyysvaatimus ei täyty, veteen sukeltaminen pää edellä tulee kieltää.

-jalat edellä hyppäämistä ei tarvitse kieltää matalan veden takia

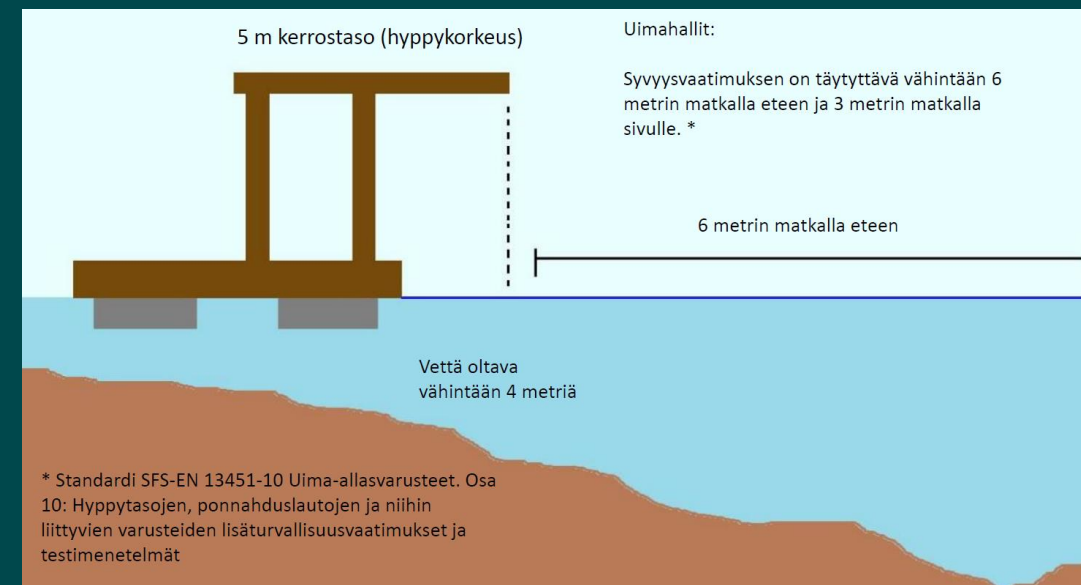


Hyppytornit

Veden vähimmäissyvyydet:

- Hyppikorkeus ≤ 3 metriä: veden syvyys vähintään 3,5 metriä
- Hyppikorkeus 5 metriä: veden syvyys vähintään 4 metriä
- Hyppikorkeus > 5 metriä: veden syvyys vähintään 4,5 metriä
- 1-3 m korkeudelle asennettu ponnahduslauta edellyttää 4 metrin syvyyttä.

Palveluntarjoajan tulee seurata veden korkeuden vaihtelua hyppypaikoilla ja suunnitella veden syvyyden mittaukset kunkin uimarannan erityispiirteiden mukaan.



Opastaulun vaatimukset

Uimarannan ilmoitustaululta tulee löytyä:

- uimarannan osoite- ja sijaintitiedot
- uimarannan ylläpitäjän yhteystiedot
- ohjeet avun hälyttämiseksi ja turvallisuuspuutteiden ilmoittamiseksi ylläpitäjälle
- tiedot mahdollisesta rantavalvonnasta

UIMARANNAN NIMI
UIMARANNAN OSOITE

Turvallisuusohjeet uimarannan käyttäjille ja toiminta ohjeet hätä tilanteessa

Veden laatu

**Ranta-
valvontaa
koskeva
tiedote**

Varoitukset

Rantavalvoja 050 3333333
Uimarannan ylläpitäjä 050 4444444
Huoltopäivystys 050 5555555

Yleinen hätänumero 112
Terveystarkastaja 050 222222

Uimarantaopasteen malli (Tukes)

Hyvä käytäntö on liittää ilmoitustauluun kartta uimaranta-alueesta, johon on merkattu vesialueen syvyystiedot sekä tärkeät kohteet rannalla.

Laajalahden uimaranta Sandskata badstrand

Hietanokantie 238 / Sandskatavägen 238

SOS 112

Pöytänumero
Location

Kokkola
Laajalahden uimaranta

Koordinaatti P 63° 47' 03"
Koordinaatti E 23° 1' 27"

Uimarannan palveluntarjoajan tulee antaa rannan käyttäjille kaikki turvallisuuden kannalta olennaiset tiedot rannan turvallisesta käytöstä (KuTuL 9 §). Turvallisuustietoja voi antaa opastaulun lisäksi esimerkiksi verkkosivuilla sekä uimarannan rakenteisiin kiinnitetyillä opasteilla, kielloilla ja muilla merkinnöillä.

Yleiset säännöt

- Hietanokan alueella on kiellettyä käyttää moottoriveneitä, kajakkeita, kanoja, vesiskoottereita, vesiskootterin kaltaisia laitteita ja vesiskootterin kaltaisia laitteita.
- Hietanokan alueella on kiellettyä käyttää moottoriveneitä, kajakkeita, kanoja, vesiskoottereita, vesiskootterin kaltaisia laitteita ja vesiskootterin kaltaisia laitteita.
- Hietanokan alueella on kiellettyä käyttää moottoriveneitä, kajakkeita, kanoja, vesiskoottereita, vesiskootterin kaltaisia laitteita ja vesiskootterin kaltaisia laitteita.

Ihminen pelastaminen vedestä

- **Yleiset ohjeet:** Ihminen pelastaminen vedestä on tärkeää. Käytä kaikkia mahdollisia varusteita ja laitteita.
- **Yleiset ohjeet:** Ihminen pelastaminen vedestä on tärkeää. Käytä kaikkia mahdollisia varusteita ja laitteita.
- **Yleiset ohjeet:** Ihminen pelastaminen vedestä on tärkeää. Käytä kaikkia mahdollisia varusteita ja laitteita.

ELYTYSOHJEET



Hietanokantie 238 / Sandskatavägen 238, Kokkola

Allmänna regler

- Hietanokan alueella on kiellettyä käyttää moottoriveneitä, kajakkeita, kanoja, vesiskoottereita, vesiskootterin kaltaisia laitteita ja vesiskootterin kaltaisia laitteita.
- Hietanokan alueella on kiellettyä käyttää moottoriveneitä, kajakkeita, kanoja, vesiskoottereita, vesiskootterin kaltaisia laitteita ja vesiskootterin kaltaisia laitteita.
- Hietanokan alueella on kiellettyä käyttää moottoriveneitä, kajakkeita, kanoja, vesiskoottereita, vesiskootterin kaltaisia laitteita ja vesiskootterin kaltaisia laitteita.

Att rädda en människa ur vattnet

- **Yleiset ohjeet:** Ihminen pelastaminen vedestä on tärkeää. Käytä kaikkia mahdollisia varusteita ja laitteita.
- **Yleiset ohjeet:** Ihminen pelastaminen vedestä on tärkeää. Käytä kaikkia mahdollisia varusteita ja laitteita.
- **Yleiset ohjeet:** Ihminen pelastaminen vedestä on tärkeää. Käytä kaikkia mahdollisia varusteita ja laitteita.

ÄTERUPLIVNING



Hietanokantie 238 / Sandskatavägen 238, Kokkola

General rules

- Hietanokan alueella on kiellettyä käyttää moottoriveneitä, kajakkeita, kanoja, vesiskoottereita, vesiskootterin kaltaisia laitteita ja vesiskootterin kaltaisia laitteita.
- Hietanokan alueella on kiellettyä käyttää moottoriveneitä, kajakkeita, kanoja, vesiskoottereita, vesiskootterin kaltaisia laitteita ja vesiskootterin kaltaisia laitteita.
- Hietanokan alueella on kiellettyä käyttää moottoriveneitä, kajakkeita, kanoja, vesiskoottereita, vesiskootterin kaltaisia laitteita ja vesiskootterin kaltaisia laitteita.

How to save someone from drowning

- **Yleiset ohjeet:** Ihminen pelastaminen vedestä on tärkeää. Käytä kaikkia mahdollisia varusteita ja laitteita.
- **Yleiset ohjeet:** Ihminen pelastaminen vedestä on tärkeää. Käytä kaikkia mahdollisia varusteita ja laitteita.
- **Yleiset ohjeet:** Ihminen pelastaminen vedestä on tärkeää. Käytä kaikkia mahdollisia varusteita ja laitteita.

CPR



Hietanokantie 238 / Sandskatavägen 238, Kokkola



KUNNONSAFOTO

Kokkola
Kokkola
Kokkola

Kokkola Karleby

UNDERHÅLL

Kokkola
Kokkola
Kokkola

HAUTAMIES

Kokkola
Kokkola
Kokkola

Opasteiden suunnitteluun ja asentamiseen on laadittu ohjeistukset osana retkeilyn kehittämishanketta.

Esimerkki Kokkolan uudistetusta uimarantaopasteesta. Vedenlaatua, rantavalvontaa ja koskevat tiedotteet esitetään opastetaulun yhteydessä olevalla säänsuojatulla ilmoitustaululla.

Rantavalvonta

Osana uimarantojen riskinarviointia palvelun tarjoajan tulee arvioida myös rantavalvonnan tarve.

Kokkolassa rantavalvontaa on perinteisesti järjestetty Meripuistossa ja Potin uimarannalla (ent. Lahdenperä). Valvontaa on ollut juhannuksesta elokuun alkupuolelle 6-7 päivää/viikko klo 12-18. Valvojat 2-3 henkilöä on palkattu henkilöstöpalveluiden hallinnoimalla kesätyömäärärahalla.

Rantavalvonnan haasteet / kehittämistarpeet jatkossa

- Pätevien täysi-ikäisten koulutettujen rantavalvojien saatavuus. Pelastaminen avovedestä poikkeaa uimahallissa tapahtuvasta pelastamisesta
- Vakiintunut rantavalvontaresurssi täydentämään VesiVeijarin valvontaresurssia ja rantavalvonnan järjestäminen työpareina. Maauimalan takia lisääntynyt valvojatarve myös uimahallissa kesäisin). Edellyttää lisämäärärahaa ja henkilöitä
- Valvottavien rantojen valvontaedellytykset (rakenteet, välineet, sosiaalilat jne). Edellyttää investointeja.

Tukesin rantavalvontatyökalu on apuväline yleisten uimarantojen valvontatarpeen arviointiin. Työkalun tarkoituksena on auttaa rantojen ylläpitäjiä tunnistamaan ne uimarannat, joille tulisi vakavasti harkita uinnivalvonnan järjestämistä.

Tukesin rantavalvontatyökalun tulokset

Ranta	kyllä	tarve koholla	peruste
Potin uimaranta	x		Kävijät + palvelut
Meripuisto	x		Kävijät + palvelut
Laajalahti		x	
Ohtakari	x		>120 hlöä

<https://tukes.fi/rantavalvontatyokaluu>

Helppokäyttöinen pelastusväline esim. Lifeboard® on vaihtoehto rannoille, joilla rantavalvonnan tarve koholla ja/tai valvonnan ulkopuolisille ajoille.



Kansalliset uimataitotutkimukset

Suomessa käytetään uimataidon määritelmänä pohjoismaista uimataitomääritelmää:

”Henkilö, joka pudottuaan syvään veteen niin, että pää käy veden alla ja päästyään uudelleen pinnalle, ui yhtäjaksoisesti 200 metriä, josta 50 metriä selällään, on uimataitoinen.”



Aikuisten uimataito

- Kansalaisliikuntataidot -kyselytutkimus 2022
- 53 % vastanneista ilmoitti olevansa uimataitoinen pohjoismaisen määritelmän mukaan

Lähde: Suomen Uimaopetus- ja Hengenpelastusliitto, Jyväskylän yliopisto, Opetushallitus

Lasten uimataito

- Kansallinen uimataitotutkimus 2022
- 55 % kuudesluokkalaisista on uimataitoinen
 - Huom! 76% vuonna 2016
- Sukupuolten välisiä eroja ensimmäistä kertaa:
 - pojat 60 %, tytöt 51 %, muut 41 %

Lähde: Suomen Uimaopetus- ja Hengenpelastusliitto, Jyväskylän yliopisto, Opetushallitus

Kokkolan uimarannat ja uimapaikat

Uimarannat luokitellaan tässä kehittämissuunnitelmassa yleisiin EU-uimarantoihin, muihin yleisiin uimarantoihin sekä uimapaikkoihin.

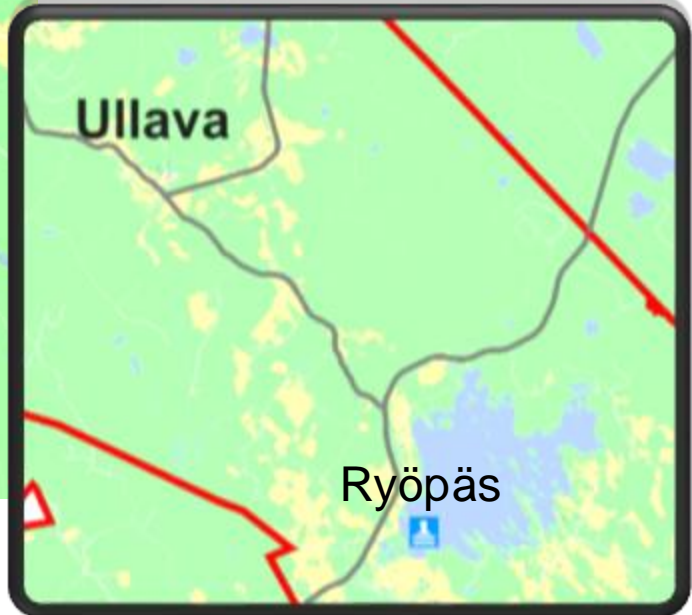
	Yleiset EU-uimarannat
1.	Laajalahti
2.	Potti (ent. Lahdenperä)
3.	Meripuisto
4.	Ohtakari
5.	Valkohieta
6.	Öja

	Muut yleiset uimarannat
1.	Hietaperä
2.	Karhukorvenjärvi
3.	Palma
4.	Punakallio
5.	Ryöpäs

	Uimapaikat (tiedossa olevat/esille tulleet)
1.	Halkokarin ranta
2.	Villa Elba
3.	Rytikari (Kälviä)
4.	Klapurinjärvi (Kälviä)
5.	Pikku-Palma
6.	Haapala (Ullavanjärvi)
7.	Hakunnin ranta (Lohtaja)
8.	Lahdenkrooppi (Lohtaja)
9.	Pirskeri (Kälviä)
10.	Hopiakallio (Kälviä)
11.	Sora- ja hiekkamonttuja



Uimarannat kartalla



Inventoinnin tulokset

Inventoinnit tehty pääosin elokuussa 2023



Laajalahti

- Hietanokantie 238, Kokkola
- Matala hiekkaranta. Vaativa esteetön kulkureitti parkkipaikalta

Rannan palvelut:

- Pukusuojat
- Esteetön kuivakäymälä
- Penkit/pöydät
- Jäteastiat
- Esteetön grillikatos, tulipaikat
- Luontopolku
- Frisbeegolf
- Kesäkioski

Kunnossapito:

Kokkolan kaupungin kaupunkiympäristön infrarakentaminen ja kunnossapito/puistot ja liikuntapaikat. Käymälän tyhjentämisestä vastaa puistot ja liikuntapaikat

Inventoinnin yhteydessä tehdyt huomiot:

- Grillikatoksen seiniä töhritty spraymaalilla, hiilillä yms.
- Kesäkioskin pitäjä/aukioloajat? > ei paikalla enää käyntipäivänä 9.8.2023





Laajalahti kuvina

Potin uimaranta (ent. Lahdenperä)

- Potinrannantie 19, Kokkola
- Huom! Puisto- ja ranta-alueella rakennetaan 2023-2024 aikana uutta lähiliikuntapaikkaa. Ei järjestetä rantavalvontaa.

Rannan palvelut:

- Ulkokuntoiluvälineet
- Grillauspaikka
- Leikkiväline
- Pukusuojat
- Kuivakäymälä
- Penkit/pöydät
- Jäteastiat

Kunnossapito:

Kokkolan kaupungin kaupunkiympäristön infrarakentaminen ja kunnossapito/puistot ja liikuntapaikat

Käymälän tyhjentämisestä vastaa puistot ja liikuntapaikat

Rannan yleisestä siisteydestä valvonnan aikana vastaa vuorossa oleva rantavalvoja (roskien kerääminen vuoron alussa ja tarvittaessa)
> kesinä, joina rantavalvontaa järjestetään



Inventoinnin yhteydessä tehdyt huomiot:

- Kaikki opasteet huonoja tai niitä ei ole ollenkaan; Satamankadulla vain pieni kyltti
- Pukusuojan seinässä oleva opastetaulu (yhteystietotaulu) spraymaalattu
- Hiekka-alueella oleva nuotiopaikka ja penkit huonossa kunnossa
- Hanhia ja niiden ulostetta reilusti rannalla käyntipäivänä
- Vesirajalla betonimöykky
- Kehittämistarpeet: uusi valvontakoppi ja opasteet sekä viitat rannalle, nuotiopaikan uusinta, hiekka-alueen puhdistus/uusinta



Potin uimaranta kuvina

Meripuisto

- Meritie 11, Kokkola
- Soveltuu lapsille.

Rannan palvelut:

- Pukusuojat
- Sisäkäymälä (rajoitettu aukiolo)
- Penkit/pöydät
- Jäteastiat
- Grillipaikka (omat puut mukaan)
- Laituri
- Pienvenesatama
- Ravintola (Burger Village)
- Leikkipuisto
- Rantalentopallokentät
- Frisbeegolf
- Skeittipaikka
- Ulkokuntosali
- Padelkentät (Padel or Die Oy)
- Rantavalvonta (juhannuksen jälkeen - koulujen alkuun)



Kunnossapito:

- Kokkolan kaupungin kaupunkiympäristön infrarakentaminen ja kunnossapito/puistot ja liikuntapaikat
- Rannan yleisestä siisteydestä valvonnan aikana vastaa vuorossa oleva rantavalvoja (roskien kerääminen vuoron alussa ja tarvittaessa)

Meripuisto

Inventoinnin yhteydessä tehdyt huomiot:

- Ilmoitustaulut sekavia, koska infoa löytyy pukusuojiin seiniltä ja valvontarakennuksen seinältä
- Kehittämistarve: info-/opastetaulu rannasta (samanlainen kuin esim. Valkohietalla)
- Osittainen valaistus katuvalojen myötä
- Sininen vaatteidenvaihtokoppi rannan vasemmassa reunassa hieman veden varassa, kun vesi oli kyseisenä päivänä korkealla
- Kuntoilulaitteet löytyvät alueelta, mutta eivät aivan rannan välittömästä läheisyydestä
- Jokavuotinen ongelma hanhien ja tiirojen kanssa

Muuta:

- Terminaalirakennus, jossa yleiset wc:t ja uinninvalvojan sosiaalitila on salkutettu myytäväksi ja poisvietäväksi
- Kaupunki on käynnistänyt alueen yleissuunnitelma työn, jossa linjataan myös uimannan edellyttämät palvelurakenteet.





Meripuisto kuvina

Ohtakari

- Ohtakarintie 867, Lohtaja
- Ei kaupungin maanomistus. Hoitosopimus Metsähallituksen kanssa.

Rannan palvelut:

- Pukusuojat
- WC
- Penkit/pöydät
- Jäteastiat
- Grillauspaikat
- Luontopolku
- Rantalentopallo

Kunnossapito:

- Kokkolan kaupungin kaupunkiympäristön infrarakentaminen ja kunnossapito/Lohtajan aluepalvelut
- Käymälän tyhjentämisestä vastaa aluepalvelut

Inventoinnin yhteydessä tehdyt huomiot:

- Yksi penkeistä kannettu ranta-alueelle
- Jäteastiat pienehköjä
- Toinen rannalla olevista pelastusrenkaista hieman piilossa rantaheinikossa, josta sitä ei helposti näe
- Pitkospuut uusimisen tarpeessa





Ohtakari kuvina

Valkohieta

- Trulleventie 593, 67300 Kokkola (Trullevinniemi)

Rannan palvelut:

- Pukusuojat
- Kuivakäymälä (Huom! Uusi esteetön käymälä tulossa 2024)
- Laavu ja tulipaikka

Kunnossapito:

- Kokkolan kaupungin kaupunkiympäristön infrarakentaminen ja kunnossapito/puistot ja liikuntapaikat
- Käymälän tyhjentämisestä vastaa puistot ja liikuntapaikat

Inventoinnin yhteydessä tehdyt huomiot:

- Tienvarsikyltti pienehkö
- Trullevin tien ja p-paikan välinen risteysalue pusikoitunut (pajua ym.)





Valkohieta kuvina



Valkohieta kuvina



Valkohieta kuvina

Långö, Öja

- Öjantie 463, 68550 Öja, Kokkola

Rannan palvelut:

- Pukusuojat
- Kuivakäymälä
- Grillikatos
- Laituri (Folkhälsan, Öja)
- Mahdollisuus rantalentopalloon (tolpat verkkoa varten)

Rannan läheisyydessä:

- Hyppytorni (Kunnossapito ja vastuu GIF, Öjakretsen)
- Kahvio
- Vierassatama
- Museo

Kunnossapito:

- Kokkolan kaupungin kaupunkiympäristön infrarakentaminen ja kunnossapito/puistot ja liikuntapaikat
- Käymälän tyhjentämisestä vastaa puistot- ja liikuntapaikat yksikkö.

Inventoinnin yhteydessä tehdyt huomiot:

- Inventointia ei ole tehty vuonna 2023



Hietaperä

- Santaperäntie 45, 68210 Marinkainen, Lohtaja, Kokkola
- **Ei kaupungin maanomistusta**

Rannan palvelut:

- Pukusuojat
- Kuivakäymälä
- Penkit/pöydät
- Jäteastiat

Kunnossapito:

Kokkolan kaupungin kaupunkiympäristön infrarakentaminen ja kunnossapito/
Lohtajan aluepalvelut

Inventoinnin yhteydessä tehdyt huomiot:

- Viittaopaste rannalle vasta viimeisessä tienristeyksessä, mikä vaikeuttaa rannalle löytämistä
- Pukusuojan sisäseinät kauttaaltaan sotkettu
- Ilmoitukset pukusuojan seinässä
- Maininta wc:stä puuttuu kaupungin sivuilta
- Pohja näyttää kauttaaltaan huonolta (rehevöitynyt, mutainen, kivinen - rannan vasemmassa reunassa enemmän kasvillisuutta)
> kasvillisuuden poisto/ruoppaus (vesiraja, pohja)





Hietaperä kuvina

Karhukorvenjärvi

- Kunkaantie 565, 68230 Vuolle, Lohtaja, Kokkola
- **Ei kaupungin maanomistusta**

Rannan palvelut:

- Pukusuojat
- Kuivakäymälä
- Penkit/pöydät
- Jäteastiat
- Grillikatos
- Laiturit
- Rantalentopallokenttä

Kunnossapito:

- Kokkolan kaupungin kaupunkiympäristön infrarakentaminen ja kunnossapito/ Kälviän aluepalvelut


Muuta:

- Yhteistyö Vuolteen maa- ja kotitalousnaiset ry kanssa



Inventoinnin yhteydessä tehdyt huomiot:

- Tienvarsiviitat, onko niitä?; ei viittaopasteita teillä tai sitten ei vain havaittu; Lohtajalta päin tullessa ei havaittu ainuttakaan opastetta rannalle
- Ei varsinaista parkkipaikkaa lainkaan; parkkeeraus tien viereen tai rannan läheisyyteen puuston sekaan
- Ilmoitukset pukusuojan seinässä epäselvästi, hieman siellä ja täällä
- Isomman laiturin kunto?



Karhukorvenjärvi kuvina

Palma

- Palmantie 80, 67800 Kokkola
- Nopeasti syvenevä ranta

Rannan palvelut:

- Pukusuojat
- Kesäkaudeksi tilataan ”bajamaja”
- Penkit/pöydät
- Jäteastiat

Rannan läheisyydessä:

- Hyppytorni ja laituri (kunnossapito ja vastuu Ykspihlajan Reima)

Kunnossapito:

- Kokkolan kaupungin kaupunkiympäristön infrarakentaminen ja kunnossapito/puistot ja liikuntapaikat
- Käymälän tyhjentämisestä vastaa puistot ja liikuntapaikat

Inventoinnin yhteydessä tehdyt huomiot:

- Kaupungin karttapalveluissa rannan ”tägäys” väärässä kohdassa > siirto oikeaan kohtaan
- Pukusuojan ympäristön kasvillisuuden siistiminen



Punakallio

- Trullevintie 349, 67300 Kokkola (Trullevinniemi)

Rannan palvelut:

- Pukusuojat
- Kuivakäymälä
- Penkit/pöydät
- Jäteastiat
- Tulipaikka

Kunnossapito:

- Kokkolan kaupungin kaupunkiympäristön infrarakentaminen ja kunnossapito/puistot ja liikuntapaikat
- Käymälän tyhjentämisestä vastaa puistot ja liikuntapaikat

Inventoinnin yhteydessä tehdyt huomiot:

- Tienvarsiopaste vanhahko ja hieman puiden piilossa
- Trullevintien ja p-paikan välinen alue pusikoitunut
- Pukukoppia sotkettu
- Maininta tulentekopaikasta puuttuu kaupungin sivuilta
- Tulipaikka noin 50 metrin etäisyydellä rannasta metsän puolella; tulipaikan ”alusta” suhteellisen huonossa kunnossa
- Pajukon siistiminen





Punakallio kuvina




Punakallio kuvina



Kuva vuodelta 2021



Kuva vuodelta 2021



Kuva vuodelta 2021

Punakallio kuvina

Ryöpäs

- Ryöppääntie, 68380 Rahkonen, Ullava

Rannan palvelut:

- Pukusuojat
- Kesäksi tilataan "Bajamaja"
- Penkit/pöydät
- Jäteastiat

Kunnossapito:

- Kokkolan kaupungin kaupunkiympäristön infrarakentaminen ja kunnossapito/ Kälviän aluepalvelut

Inventoinnin yhteydessä tehdyt huomiot:

- Kulkuyhteys rannalle vaikeahko ja pieniä teitä pitkin
- Opasteet rannalle tienvarsilla olemattomat/huomaamattomat; pitää tietää, missä ranta on, sillä ilman navigointia sinne on mahdoton löytää





Ryöpäs kuvina

Uimarantojen kunnostustarpeet

(perustuen inventointeihin, elokuu 2023)

Uimaranta	Opastus parkkipaikalle	Parkkipaikan kunto	Parkkitilan riittävyys	Kulkuyhteys rannalle	Rantahiekan yleiskunto	Arvio esteettömyydestä	Rannan pääopaste	Ilmoitustaulu
Laajalahti	Hyvä	Hyvä	Hyvä	Hyvä	Hyvä	Hyvä*	Hyvä	Hyvä
Potin uimaranta	Kunnostettava	Kunnostettava	Kunnostettava	Hyvä	Kunnostettava	Kunnostettava	Kunnostettava	Kunnostettava
Meripuisto	Hyvä	Hyvä	Hyvä	Hyvä	Hyvä	Kunnostettava	Kunnostettava	Kunnostettava
Ohtakari	Hyvä	Hyvä	Hyvä	Hyvä	Hyvä	Ei edellytyksiä	Kunnostettava	Kunnostettava
Valkohieta	Hyvä	Kunnostettava	Hyvä	Hyvä	Hyvä	Kunnostettava*	Hyvä	Hyvä
Öja	Hyvä	Kunnostettava	Hyvä	Hyvä	Hyvä	Kunnostettava*	Kunnostettava	Kunnostettava
Hietaperä	Kunnostettava	Kunnostettava	Kunnostettava	Kunnostettava	Kunnostettava	Kunnostettava*	Kunnostettava	Kunnostettava
Karhukorvenjärvi	Kunnostettava	Kunnostettava	Kunnostettava	Hyvä	Hyvä	Kunnostettava*	Kunnostettava	Kunnostettava
Palma	Kunnostettava	Kunnostettava	Hyvä	Kunnostettava	Kunnostettava	Kunnostettava*	Kunnostettava	Kunnostettava
Punakallio	Kunnostettava	Kunnostettava	Kunnostettava	Hyvä	Hyvä	Ei edellytyksiä	Hyvä	Hyvä
Ryöpäs	Kunnostettava	Hyvä	Hyvä	Hyvä	Hyvä	Kunnostettava*	Kunnostettava	Kunnostettava

Uimarantojen kunnostustarpeet

(perustuen inventointeihin, elokuu 2023)

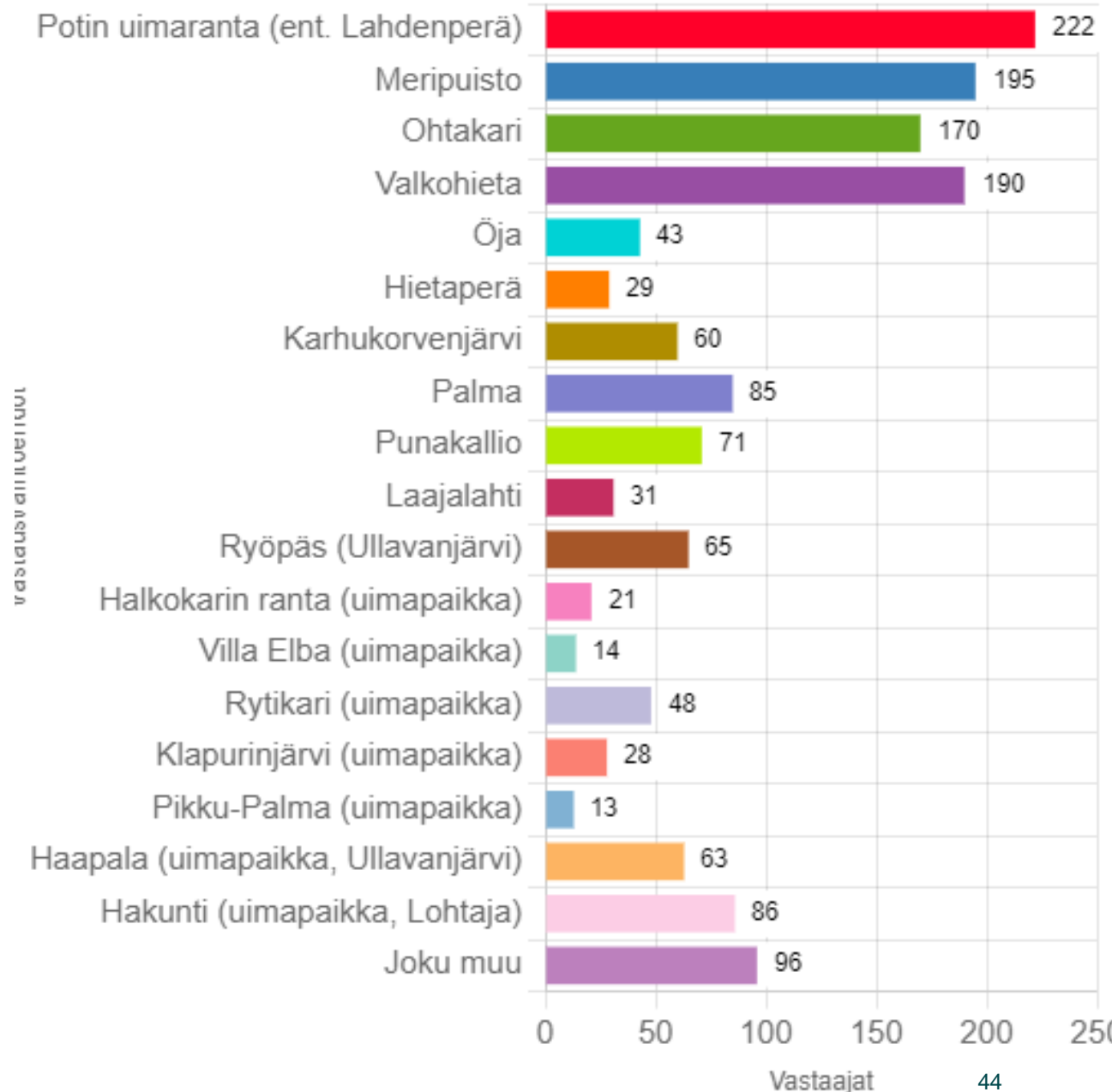
Uimaranta	Tulipaikat	Laavut ja grillikatokset	Puuvaja	WC	Penkit ja pöydät	Laiturit	Pukusuojat	Jäteastiat	Hyppytornit
Laajalahti	Hyvä	Hyvä	Hyvä	Hyvä	Hyvä	-	Hyvä	Hyvä	-
Potin uimaranta	Kunnostettava	-	-	Hyvä	Kunnostettava	-	Hyvä	Kunnostettava	-
Meripuisto	Hyvä	-	-	Hyvä*	Hyvä	Hyvä	Hyvä	Hyvä	-
Ohtakari	Hyvä	-	Hyvä	Kunnostettava	Kunnostettava	-	Hyvä	Hyvä	-
Valkohieta	Hyvä	Hyvä	Hyvä	Hyvä	Hyvä	-	Kunnostettava	Hyvä	-
Öja	-	Kunnostettava	-	Hyvä	-	Hyvä	Kunnostettava	Hyvä	Kunnostettava ****
Hietaperä	-	-	-	Kunnostettava	Kunnostettava	-	Kunnostettava	Kunnostettava	-
Karhukorvenjärvi	Kunnostettava	Hyvä	-	Kunnostettava	Kunnostettava	Kunnostettava	Hyvä	Hyvä	-
Palma	-	-	-	Hyvä**	-	-***	Kunnostettava	Hyvä	Kunnostettava ****
Punakallio	Kunnostettava	-	Hyvä	Kunnostettava	Kunnostettava	-	Kunnostettava	Hyvä	-
Ryöpäs	Kunnostettava	-	-	Hyvä**	Kunnostettava	-	Hyvä	Hyvä	-

Valitse listalta enintään kolme uimarantaa tai uimapaikkaa, joita käytät eniten

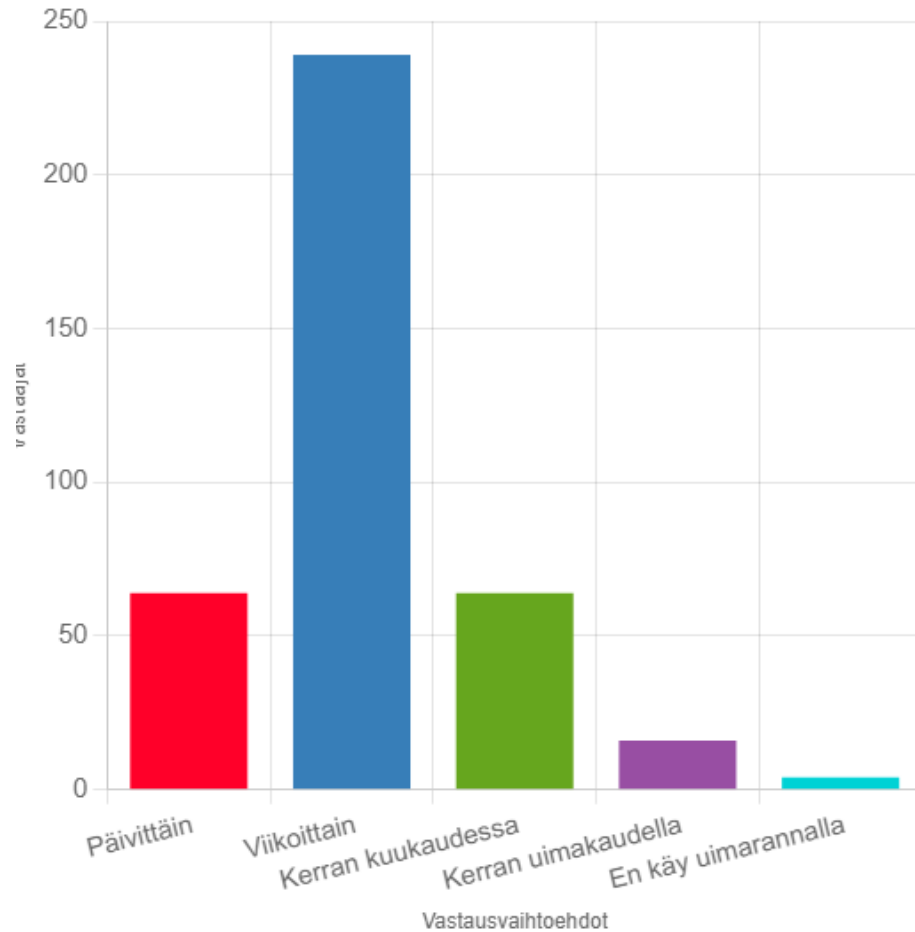
Suosituimpia uimarantoja olivat vastausten mukaan Potin uimaranta, Valkohieta, Meripuisto, Ohtakari

Huom! Laajalahti oli päässyt tipahtamaan alkuperäisestä listauksesta ja lisättiin kyselyyn myöhemmin. Muissa vastauksissa se nousee vahvasti.

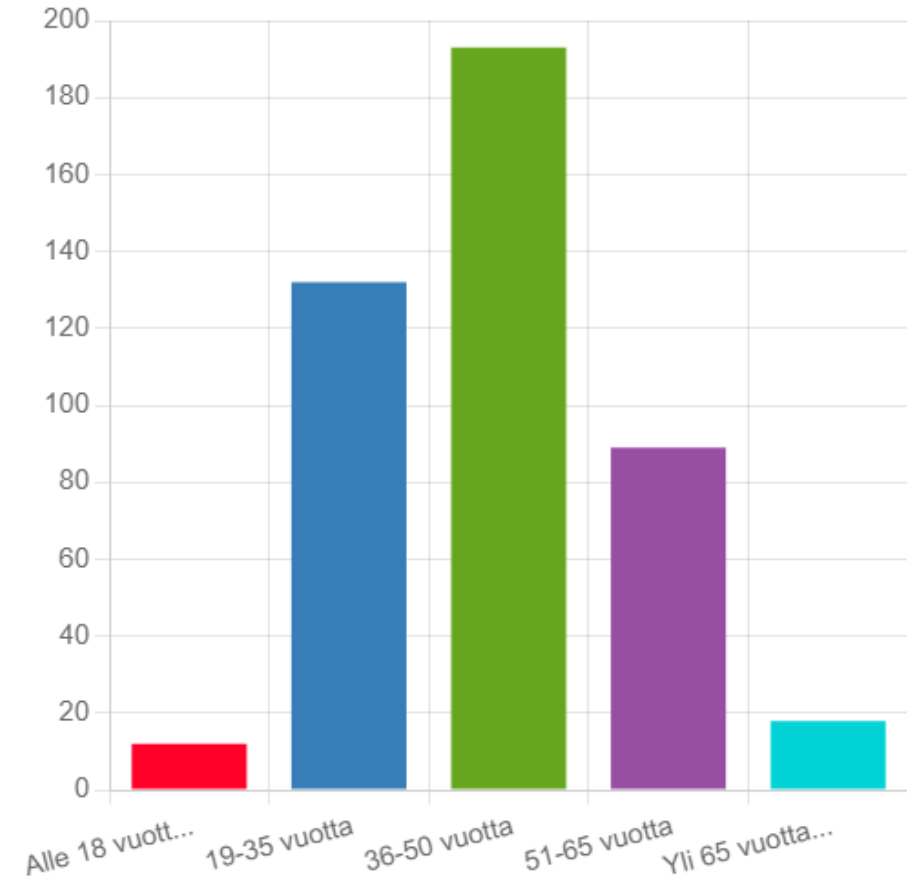
Joku muu, mikä: Soramontut, Vattajan Lahdenkrooppi, Pirskeri, Kålamonttu, Hopiokallio Ruotsalo, 8-tien hiekkamontut, Ojansuu Ullavanjärvi, Selkäsaari Ullava, Haapala Ullava



Kuinka usein käytät uimarantoja uimakaudella?



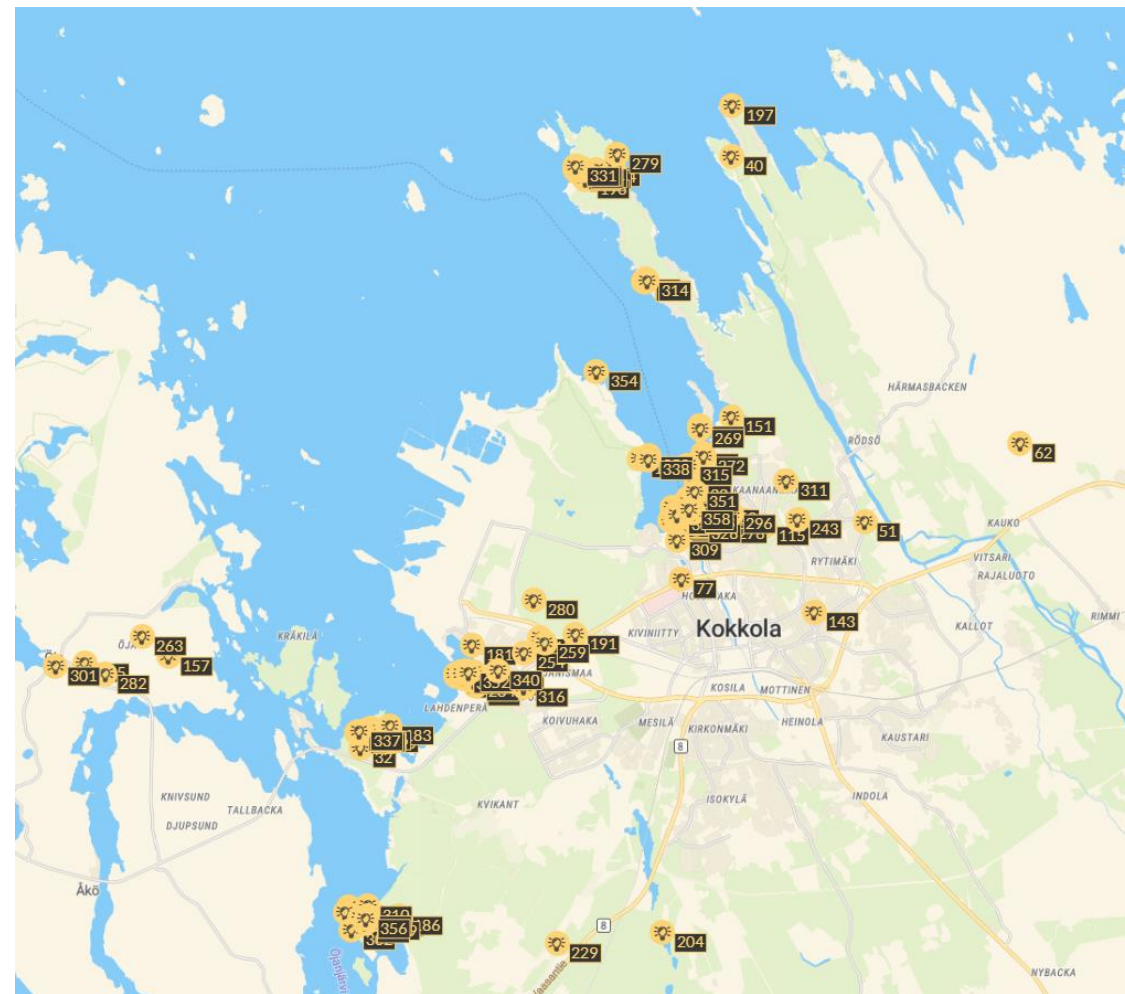
Minkä ikäinen olet?



Rantojen kehittämistoiveet 1/2

Nostoja toiveista

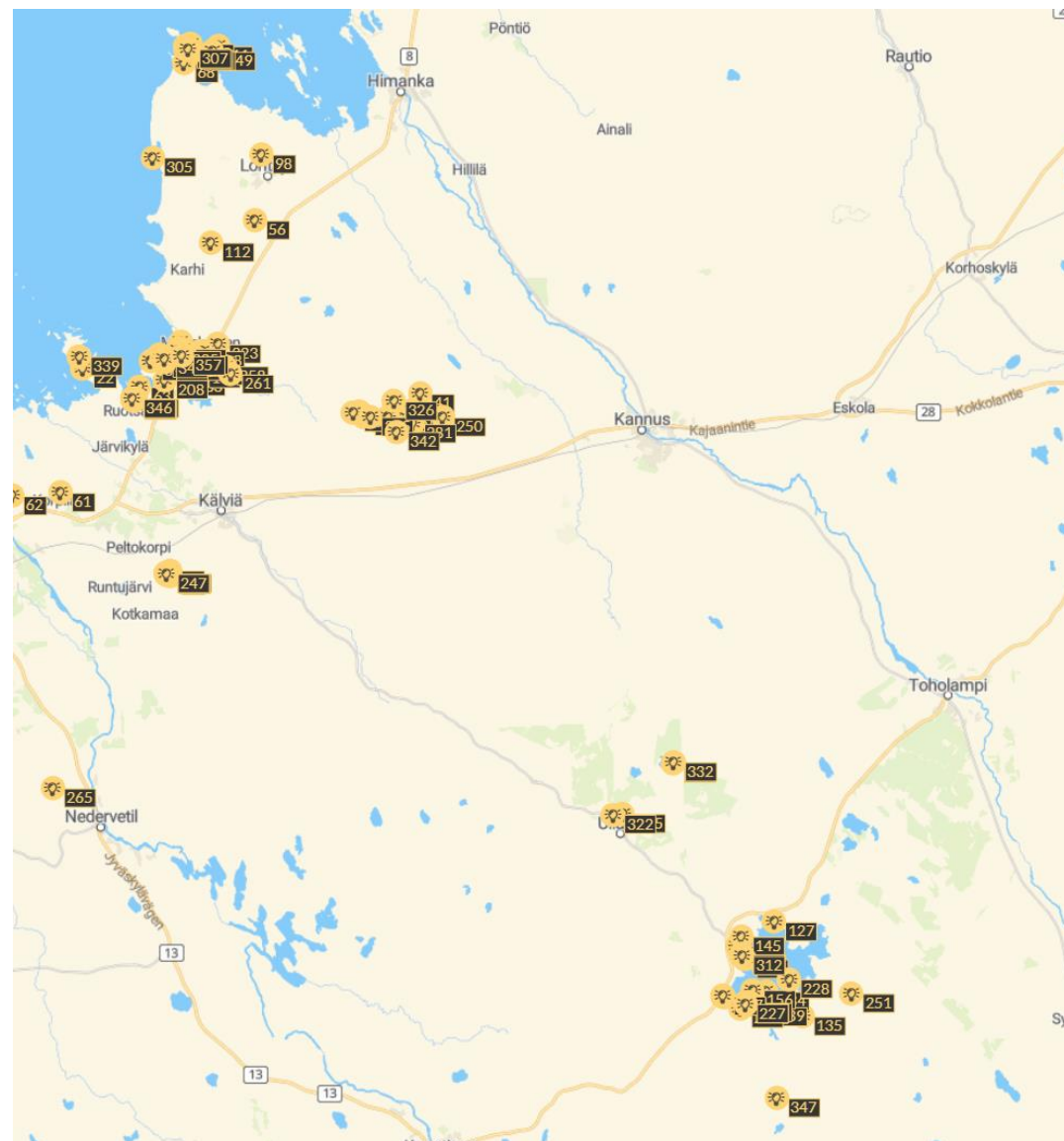
- Meripuiston juhlapaikan laiturin yhteyteen toivottiin pukukoppia, linnut koettiin erittäin häiritsevinä aggressiivisuuden ja ulosteiden vuoksi, rantaa pitäisi lanata ja puhdistaa useammin ja toivottiin esteettä puuralleja lähemmäs rantaa
- Halkokarin rantaan toivottiin kunnostustoimenpiteitä
- Potinrantaan toivottiin riittävästi parkkipaikkoja, riittävästi pukukoppeja eri puolille rantaa, hanhien häätöä, piknik-mahdollisuuksia, rantahiekan säännöllistä puhdistamista ja kioskia
- Palman uimarannalle toivottiin avointa wc:tä ja rakenteiden kunnostusta (esim. pukukopit)
- Laajalahdessa toivottiin rantahiekan puhdistusta ja kasvillisuuden säännöllistä raivaamista, roska-astioita, kulkuyhteyksien kehittämistä, kioskitoiminnan tuomista rannalle, rannan profiilista informoimista opastaulussa
- Punakallioille toivottiin opasteita rannalle, kasvuston ja risukon harventamista
- Valkohiedalle toivottiin laituria, hiekan puhdistusta, opasteita rannalle ja roska-astioita



Rantojen kehittämistoiveet 2/2

Nostoja toiveista:

- Vattajalle toivottiin lisää pukukoppeja ja parkkipaikkoja, koirille sallittua uimapaikkaa, lisää vessoja ja roskiksia, lasten leikkipaikka, lisää nuotiopaikkoja, matkaparkkia karavaanareille, kulkuyhteyksien parantamista (pyörätie)
- Rytikarille toivottiin uutta vessaa, grillipaikkaa, istuskelupaikkoja ja pöytiä, roskiksia, kahvilaa, rantahiekan kunnostusta
- Hietaperällä toivottiin rannan kunnostusta ja grillauspaikkaa
- Karhukorvenjärvelle toivottiin uutta vessaa, grillipaikan laajentamista tai toista grillauspaikkaa, niittoa, uutta laituria, roska-astioita
- Ullavanjärvellä toivottiin Haapalan rannan kunnostusta ja palveluiden lisäämistä: wc, pukukopit, grillaus ja oleskelu, hiekan lisääminen, tien kunnostus, säännöllinen niitto ja raivaus
- Ullavanjärven Ryöppään rannalla toivottiin pohjan kunnostusta, grillauspaikkaa, leikkipaikkaa, laituria, tien kunnostusta



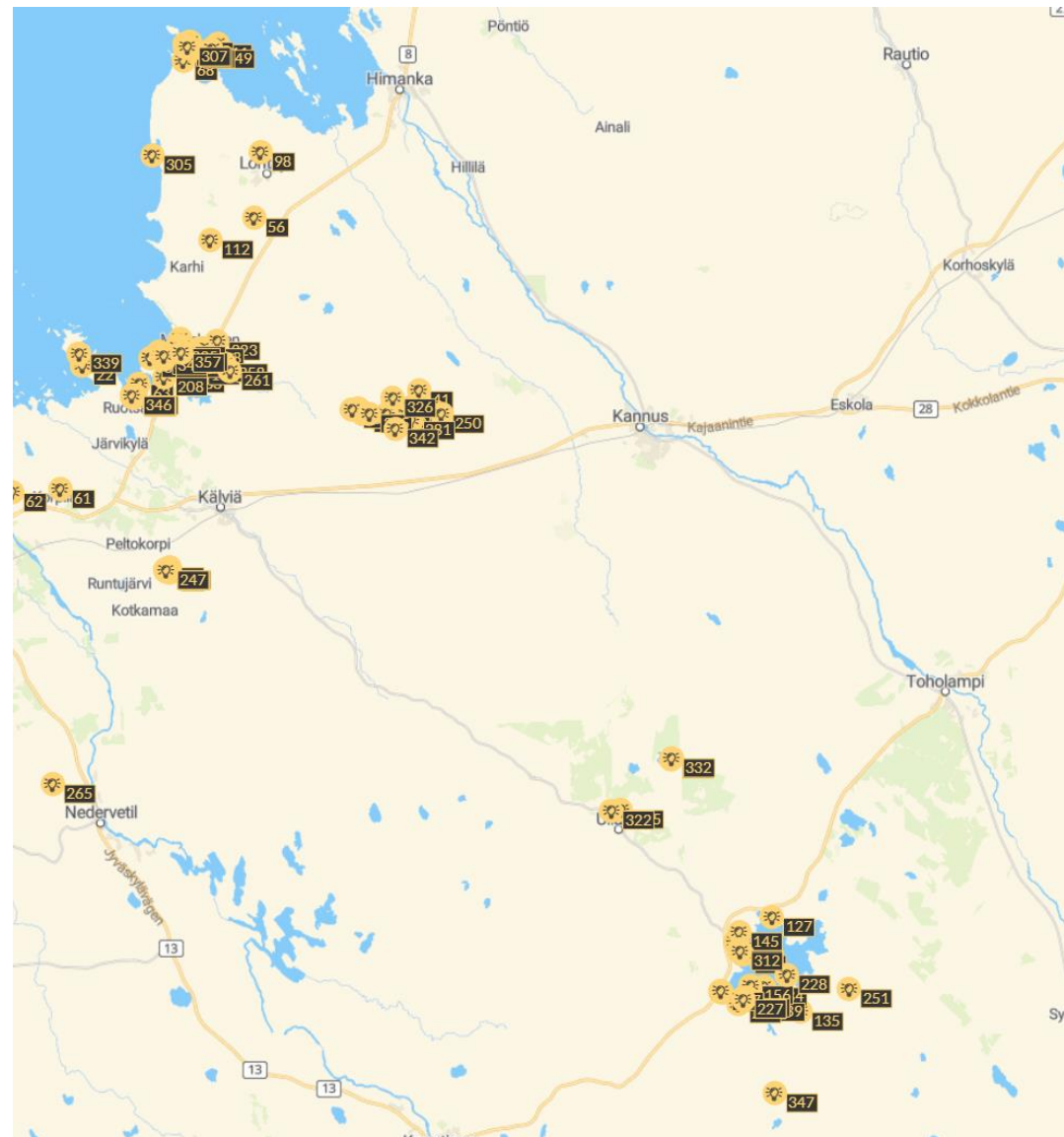
Yleisiä kehittämistoiveita

- Koirien uimarannat ja niistä tiedottaminen
- Avovesiuintiin poijumerkit
- Esteettömyyden laatureittien kehittäminen keskustasta lähteviin palveluihin.
Esim. ohjaavia ja varoittavia laattoja
- Talviuintipaikat

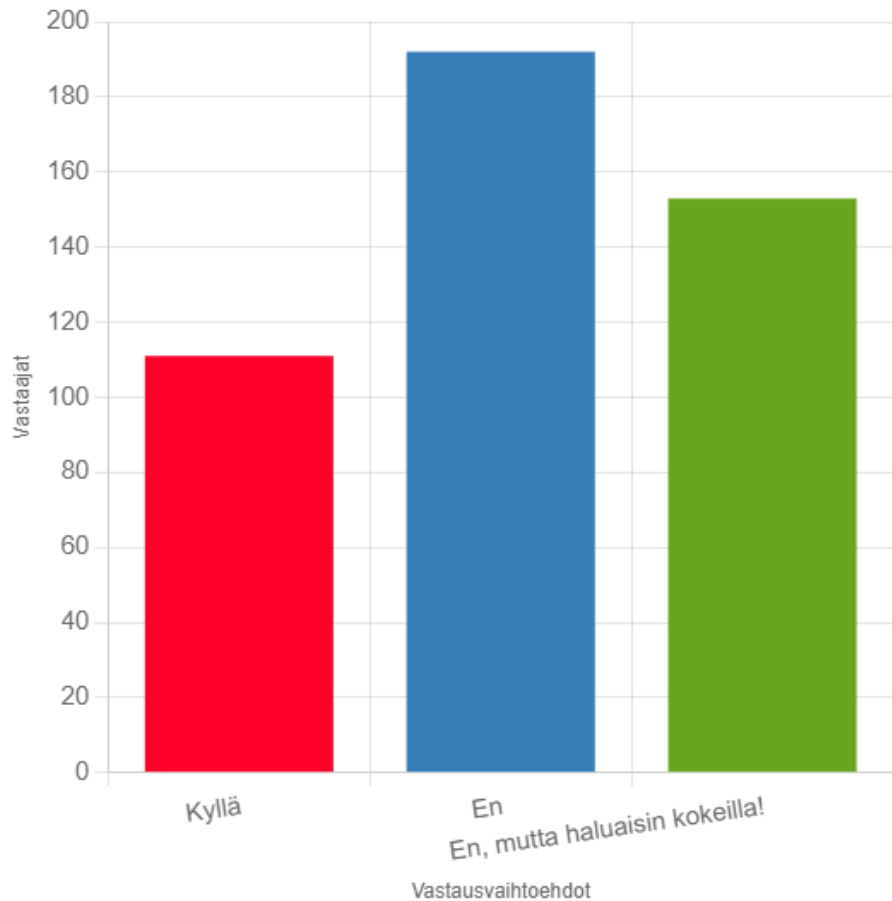
Esteettömyyteen liittyvä kehitysidea

Nostoja toiveista:

- Öjan uimarannalla toivottiin turvallista siirtymää parkkipaikalta uimarannalle. Nopeudet tiellä kovat. Rannalle toivottiin kylttiä wc-tiloihin
- Potin uimarannalle toivottiin helppopääsisiä penkkejä, esteetöntä laituria, kovapäällysteinen kulkukäytävä luiskalla veteen asti, jotta pyörätuolia käyttävä pääsee uimaan tai vaihtoehtona kelluva uintituoli jossa myös lasten koko. Pukukoppien ulkopuolelle nojallinen ja leveä penkki, jossa invamerkki. Esteettämiä kulkuväyliä rannalle ja varjopaikkoihin
- Meripuistoon toivottiin pyörätuoliramppia veteen, esteettämiä pitkospuita rantahiekalle
- Valkohiekalle toivottiin lisää istumapaikkoja ja esteetöntä wc:tä ja pukutiloja
- Vattajalle toivottiin lisää pitkospuita
- Ullavanjärvelle toivottiin teiden kunnostusta



Harrastatko talviuintia?



17.4.2024

Kehittämistoiveita:

- Keskustan lähelle toivottiin saavutettavaa avantoa, jonne pääsisi kävellen ja pyörällä
- Paikkaehdotuksena nousi eniten Halkokarin ranta ja Meripuisto
- Avantouintipaikkoja on Kokkolassa liian vähän ja nykyiset koettiin siitä syystä ruuhkaisiksi
- Osa toivoi saunaa avantouintipaikan yhteyteen, osa taas ei pitänyt sitä tarpeellisena
- Myös tiedotusta ja opastusta toivottiin lisää.
- Uimahallin avantouintipaikan aukioloaikoja toivottiin pidennettäväksi
- Toivottiin myös alkeiskurssia uusille harrastajille

Toimenpidesuunnitelma



Aikataulu ja tulevaisuuden askelmerkit

Uimarantojen kehittämissuunnitelman toimenpiteiden toteuttamiseen tulee varata määrärahat talousarviossa vuosittain.

Vuoden 2024 pääkohde on Potinrannan puisto ja sen yhteydessä sijaitseva Potin uimaranta. Kulttuuri- ja vapaa-aikalautakunta päättää liikunta-alueiden kehittämismäärärahan 80 000 € (TA 24, TS 25-26) kohteista ja tulee varata osuudet uimarantojen kehittämissuunnitelman toimenpiteisiin joko siitä tai esittää erillisenä määrärahatarpeena talousarvion laadinnan yhteydessä.

Kehittämistoimenpiteet toteutetaan sivujen 53-54 aikataulujen mukaisesti. Tarkemmat kustannusarviot laaditaan vuosittain ja arvioidaan mahdolliset muutostarpeet suunnitelmaan. Kaupungin talousohjelmaa huomioiden ei esitetä uusia uimarantoja kaupungin ylläpidettäviksi. Vuosittain tarkistettavaan uimarantaluetteloon on tarkoitus tehdä pari muutosta.

Kunnostustyössä tehdään mielellään yhteistyötä paikallisten yhdistysten kanssa ja kannustetaan heitä hakemaan esim. Leader-rahoitusta toteuttamiseen. Osa uimarannoista ei ole kaupungin maanomistusalueilla ja niiden sopimukset tulee tarkistaa. Jatkossa tarvitaan nykyistä tarkempia kävijäseuranta tietoja sekä riskien arviointeja että yksityisteiden korvaustasojen määrittelyä varten.

Kaikessa kehittämistyössä huomioidaan esteettömyys ja saavutettavuus kohteen ominaispiirteet huomioiden. Lisäksi noudatetaan kestävän ympäristörakentamisen periaatteet (ns. KESY viherympäristöliitto).

Keskeistä kehittämissuunnitelman toteuttamisen ja turvallisen uimarantaverkoston kannalta on myös se, että niiden kunnossapitoon on vuosittain riittävät resurssit käyttötaloudessa. Nykyisen hoitotason lisäksi esimerkiksi rantahiekan puhdistamiseen (ostopalvelu) on varattava noin 4 000€ lisämääräraha kunnossapitoon vuosittain. Lisäksi rantakasvillisuuden poistoon ja raivauksiin tulee varata riittävästi henkilöstöresurssia.

Kehittämistyön aikataulu ja kustannusarvio

Kohde	Kunnostusvuosi	Toimenpiteet	Arvioitu kustannus
Lahdenperän/Potin uimaranta	2023-2024	Kuivakäymälä, grillauspaikka, pukukopit, penkit, kuntoiluvälineet, opasteet, uimavalvojan koppi	Osana Potinrannan lähiliikuntahanketta (valtionavustus)
Valkohieta	2024	Esteettömän kuivakäymälän asennus, parkkipaikan pintausta, opasteet parkkipaikalle. Veneen poisto rantahiekasta	8000 €
Punakalliot	2024	Parkkipaikan pintausta, opasteet parkkipaikalle	5000 €
Virallisten kaupungin ylläpitämien uimarantojen turvallisuusasiat	2024	Uimarantojen erillisten turvallisuussuunnitelmien yhdistäminen yhdeksi asiakirjaksi Vanhojen pelastusrenkaiden uusiminen Lifeboard hankinta Laajalahteen	4000€ 1000 €
Uimarantaverkoston tarkistaminen	2024	Uimarantaluettelon tarkistus ja muutosten esittäminen Långön ranta, Öja EU-rannasta >> muu yleinen ranta Hietaperä yleisestä rannasta >> uimapaikka (ei kaupungin maanomistusta, vähäinen käyttö, mittavat kunnostustarpeet)	
Palma	2024	Seuraa on ohjeistettu purkamaan hyppytornin yläosaa ja kunnostaa muilta osin turvallisuusvaatimusten mukaiseksi ennen uimakautta 2024. Lisäksi seuralta on edellytetty vesisyvyyden mittaamista ja säännöllistä tarkistamista uimakauden aikana. Jos eivät nämä toteudu hyppytornin käyttö tulee estää.	
Meripuisto	2024-	Lisäksi osallistuminen alueen yleissuunnitelman laatimiseen. Selvitetään esim. talviuintipaikan edellytyksiä Uusi opaste- ja infotaulu.	Määrärahatarve tarkentuu 3 000 €
Ryöpäs	2024-2025	Asennetaan grillipaikka (hankinta osallistava budjetointi 2023). Opasteet.	2 000€

Kehittämistyön aikataulu ja kustannusarvio

Kohde	Kunnostusvuosi	Toimenpiteet	Arvioitu kustannus
Karhukorvenjärvi	2025	Uimalaiturin uusiminen, wc, penkit ja pöydät, opasteet, parkkialue jne kunnostustarpeet Selvitetään yhdistyksen mahdollisuus laiturin hankintaan esim. Leader -rahoituksella	20 000 €
Koirien uimapaikat	2025	Selvitetään nykyisiä ja mahdollisia uusia uimapaikkoja koirille.	
Epävirallisten uimapaikkojen turvallisuusasiat	2025-2026	Yhteistyössä uimapaikkojen ylläpitäjätahojen ja maanomistajien kanssa. Opasteiden tarkistaminen ja rannan muut välttämättömät turvallisuusvarusteet. Opastaulu, jossa osoite ja pelastusohjeet.	10 000€
Esteetön uimaramppi	2025-2026	Toteutetaan esteetön uimaramppi sopivaan kohteeseen	10 000 €
Palma	2026	Parkkipaikan pintausta, kulun parantaminen rannalle, opasteet parkkipaikalle, uusi opaste- ja infotaulu, pukusuojien peruskunnostus tai uusiminen	15 000 €
Rytikari	2026	Selvitetään yhdistyksen mahdollisuudet rannan kunnostamiseen (pukukopit, wc, opasteet) esim. Leader-rahoituksella. Arvioidaan tarvetta esittää viralliseksi uimarannaksi.	
Ohtakari	2026-2027	Uusi opaste- ja infotaulu, pelastusrenkaan teline. WC:n perusparannus/uusiminen Rannan turvallisuusjärjestelyt. Lifeboard hankinta / rantavalvonnan järjestäminen (rakenteiden lisäksi määräraha henkilöstöön)	15 000€ 1000-15 000€
Långö, Öja	2027	Opasteet, parkkipaikka ja rakenteiden peruskunnostus/uusiminen	15 000 €