

# 22-24 TAIDETALO RENLUNDIN PIHA

## Taidepihan suunnittelu ja toteuttaminen

### Nykytila:

Nykyisin taidepihan alueella on hiekkakenttä.

Liikennejärjestelyt ovat toimimattomat ja osin vaaralliset.

### Hanke ja tavoitteet:

Taidepiha on suunniteltu Brita Marian Renlundin muistosäätiön avustuksella. Taidepihasta tulee ainutlaatuinen ja elämyksellinen oppimisympäristö taide- ja kulttuuripedagogiseen toimintaan.

Brita Maria Renlundin muistosäätiö myönsi avustuksen Taidepihan toteutukseen 2023-2024 aikana.

### Projektipäällikön yhteystiedot:

Sini Sangi

**Titteli / työtehtävä:** kaupunginpuutarhuri

**Puhelinnumero:** + 358 44 7809 369

**Sähköposti:** etunimi.sukunimi@kokkola.fi

### Vastuuhenkilön yhteystiedot / Suunnittelu

Nina Mamia

**Titteli / työtehtävä:** vihersuunnittelija

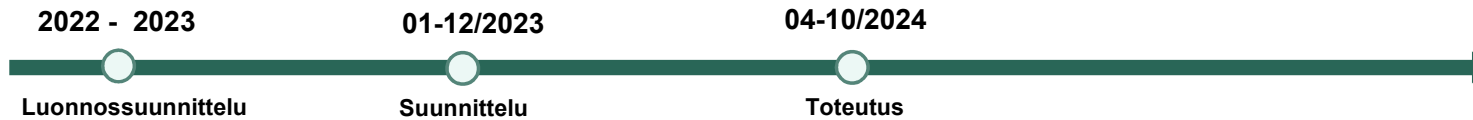
**Puhelinnumero:** + 358 44 7809 367

**Sähköposti:** etunimi.sukunimi@kokkola.fi

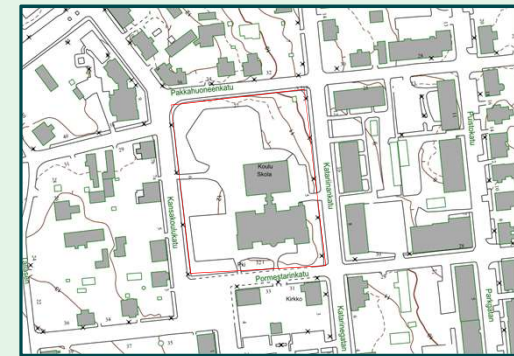
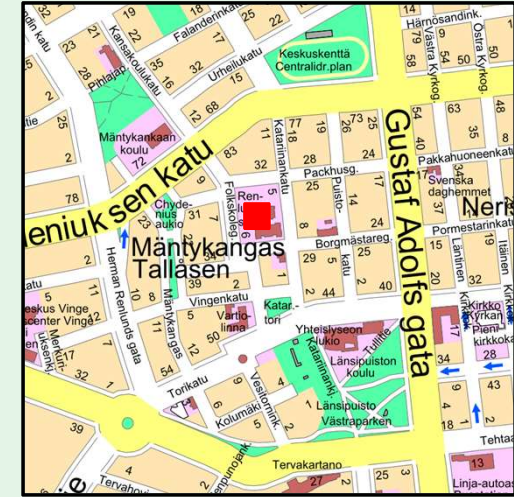
### Suunnitelman vaikutukset:

- Merkittävän monitaiteellisen oppimis- ja elämysympäristön toteuttaminen
- Pihan turvallisuuden ja saattoliikenteen kehittäminen

### Hankkeen eteneminen:



### Kohteen sijainti kartalla:



### KUSTANNUSARVIO

**700 000 €** (josta avustuksen osuus 550 000 €)

# Päätöksentekovaiheet ja hankeryhmä

## Päätöksentekovaiheet:

06.03.2023 § 110	Kaupunginhallitus, avustustuksen vastaanotto
2. –15.11.2023	Yleissuunnitelma nähtävillä
13.12.2023 § 184	Kaupunkirakennelautakunta, vastine muistutuksiin
24.1.2024 §	Kaupunkirakennelautakunta, kohteiden jako

## Sovitut projektit, osaprojektit ja kiinteät mikrotiimit:

- Infrasuunnitelma (kuivatus ja pinnantasaus, kesävesi)
- Sähkö- ja valaistussuunnittelu
- Lavatyöryhmä
- Taideprojektityöryhmä
- Rakentaminen
- Kunnossapitotyöryhmä

## Hankeryhmä:

Sangi Sini	Kaupunginpuutarhuri
Mamia Nina	Vihersuunnittelija
Näveri Mirikka	Puutarhuri, ulkotyönjohtaja
Isosaari Aija	Osastorehtori, kuvataidekoulu
Biskop Kristian	Kaupunginarkkitehti
Muilu Asko	Rehtori, Kokkolan seudun opisto
Kortelainen Antti	Infrasuunnittelija
Korkiakangas Anette	Infrasuunnittelija
Hotakainen Sari	Työnjohtaja, kunnossapito
Linke Frank	Työnjohtaja, rakentaminen

## Hankenumerot:

# 23/24 Aasinsillanpuisto

## Leikkipuiston perusparannus

### Nykytila:

Pieni lähileikkipaikka Halkokarilla. Huonokuntoisia leikkivälineitä, joista osa on poistettu turvallisuussyistä. Välittömään läheisyyteen rakentunut omakotitalo, joka vaikuttaa puiston järjestylihin. Puistossa on ongelmia märkyden kanssa.

### Hanke ja tavoitteet:

Tavoitteena on uusia vanhentunut leikkivälinekanta ja päivittää puisto turvalliseksi, viihtyisäksi ja helppohoitoiseksi kokonaisuudeksi vuonna 2012 laaditun leikkipaikkojen kehittämissuunnitelman mukaisesti.

### Projektipäällikön yhteystiedot:

Sini Sangi

**Titteli / työtehtävä:** kaupunginpuutarhuri

**Puhelinnumero:** + 358 44 7809 369

**Sähköposti:** etunimi.sukunimi@kokkola.fi

### Vastuuhenkilön yhteystiedot / Suunnittelu

Nina Mamia

**Titteli / työtehtävä:** vihersuunnittelija

**Puhelinnumero:** + 358 44 7809 367

**Sähköposti:** etunimi.sukunimi@kokkola.fi

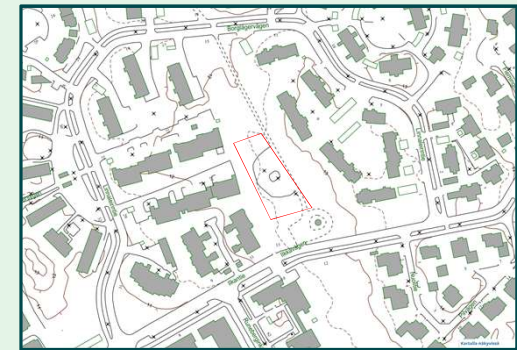
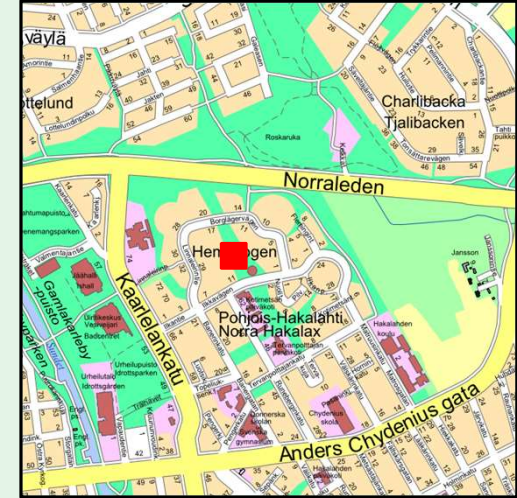
### Suunnitelman vaikutukset:

- Valvotun keskusleikkipaikan perusparannus ja aitaus
- Leikkipaikkojen kehittämissuunnitelman toteuttaminen

### Hankkeen eteneminen:



### Kohteen sijainti kartalla:



**KUSTANNUSARVIO**

**140 000 €**

# Päätöksentekovaiheet ja hankeryhmä

## Päätöksentekovaiheet:

16.–29.11.2023	Yleissuunnitelma nähtävillä
24.1.2024 §	Kaupunkirakennelautakunta, kohteiden jako

## Sovitut projektit, osaprojektit ja kiinteät mikrotiimit:

- Infrasuunnitelma (kuivatus ja pinnantasaus, kesävesi)
- Sähkö- ja valaistussuunnittelu
- Rakentaminen

## Hankeryhmä:

Sangi Sini	Kaupunginpuutarhuri
Mamia Nina	Vihersuunnittelija
Näveri Mirikka	Puutarhuri, ulkotyönjohtaja
Kortelainen Antti	Infrasuunnittelija
Hotakainen Sari	Työnjohtaja, kunnossapito
Takalo Kari	Työnjohtaja, rakentaminen
Vierimaa Elina	Puutarhuri, ulkotyönjohtaja

## Hankenumerot:

# 22-24 Potinrannan puisto

## Lähiliikuntapaikan perusparannus

### Nykytila:

Suosittu uimaranta ja puistoalue Ykspihlajan koulun vieressä.

Vanhentuneet kalusteet ja rakenteet. Vähän toimintoja.

Skeittipaikkarakenteet purkukuntoiset.

### Hanke ja tavoitteet:

Päivittää puisto ja uimaranta turvalliseksi, viihtyisäksi ja kokonaisuudeksi.

Skeittipaikkojen kehittämissuunnitelman (2020) toteuttaminen: skeittipaikan perusparannus ja pumtrack-radan rakentaminen.

AVI:n lähiliikuntapaikka-avustuskohde.

### Projektipäällikön yhteystiedot:

Sini Sangi

**Titteli / työtehtävä:** kaupunginpuutarhuri

**Puhelinnumero:** + 358 44 7809 369

**Sähköposti:** etunimi.sukunimi@kokkola.fi

### Vastuuhenkilön yhteystiedot / Suunnittelu

Nina Mamia

**Titteli / työtehtävä:** vihersuunnittelija

**Puhelinnumero:** + 358 44 7809 367

**Sähköposti:** etunimi.sukunimi@kokkola.fi

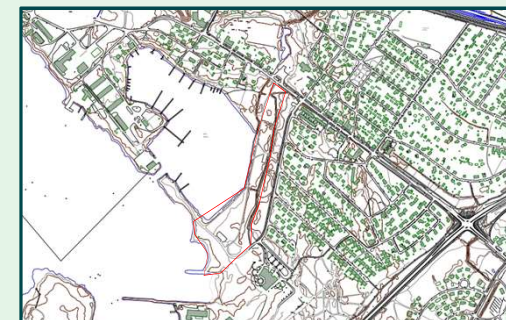
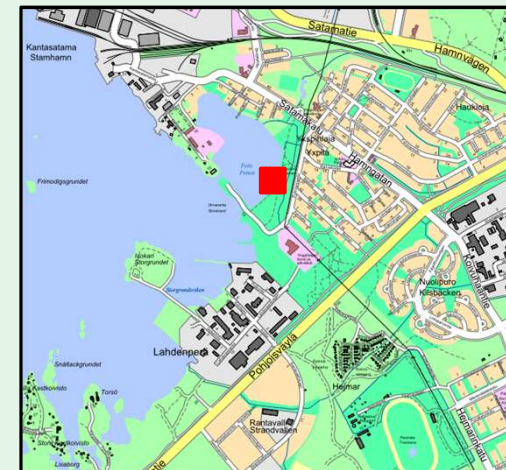
### Suunnitelman vaikutukset:

- Lähiliikuntapaikan perusparannus
- Potin uimarannan perusparannus
- Skeittipaikkojen kehittämissuunnitelman toteuttaminen

### Hankkeen eteneminen:



### Kohteen sijainti kartalla:



**KUSTANNUSARVIO**

**500 000 €**

# Päätöksentekovaiheet ja hankeryhmä

## Päätöksentekovaiheet:

3.– 16.11.2022	Yleissuunnitelma nähtävillä
14.11.2022 § 103	Kaupunginvaltuusto, talousarvio 2023 ja taloussuunnitelma 2024 – 2025
27.04.2023	AVI avustuspäätös

## Sovitut projektit, osaprojektit ja kiinteät mikrotiimit:

- Sähkö- ja valaistussuunnittelu
- Pumptrack- ja skeittipaikan suunnitteluttaminen ja rakennuttaminen
- Rakentaminen

## Hankeryhmä:

Sangi Sini	Kaupunginpuutarhuri
Nyqvist Lotta	Liikuntatoimenjohtaja
Mamia Nina	Vihersuunnittelija
Näveri Mirikka	Puutarhuri, ulkotyönjohtaja
Kortelainen Antti	Infrasuunnittelija
Hotakainen Sari	Työnjohtaja, kunnossapito
Takalo Kari	Työnjohtaja, rakentaminen
Sillanpää Raimo	Työnjohtaja, skeittipaikan rakentaminen
Vierimaa Elina	Puutarhuri, ulkotyönjohtaja

## Hankenumerot:



# 23/24 Tornipuisto

## Leikkipuiston perusparannus

### Nykytila:

Pieni lähileikkipaikka vesitornin juurella.  
Huonokuntoisia leikkivälineitä, joista osa on poistettu turvallisuussyistä.

### Hanke ja tavoitteet:

Tavoitteena on uusia vanhentunut leikkivälinekanta ja päivittää puisto turvalliseksi, viihtyisäksi ja helppohoitoiseksi kokonaisuudeksi vuonna 2012 laaditun leikkipaikkojen kehittämissuunnitelman mukaisesti.

### Projektipäällikön yhteystiedot:

Sini Sangi

**Titteli / työtehtävä:** kaupunginpuutarhuri

**Puhelinnumero:** + 358 44 7809 369

**Sähköposti:** etunimi.sukunimi@kokkola.fi

### Vastuuhenkilön yhteystiedot / Suunnittelu

Nina Mamia

**Titteli / työtehtävä:** vihersuunnittelija

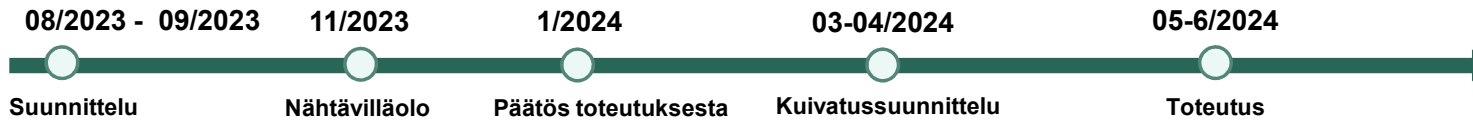
**Puhelinnumero:** + 358 44 7809 367

**Sähköposti:** etunimi.sukunimi@kokkola.fi

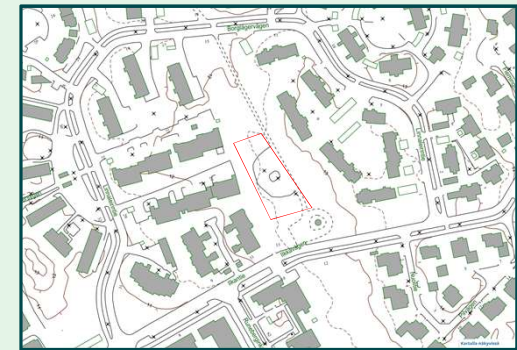
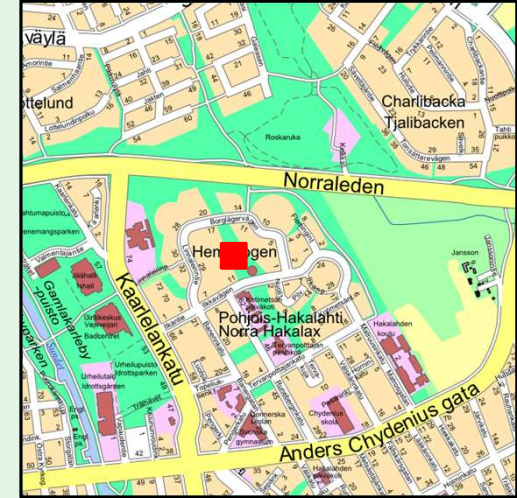
### Suunnitelman vaikutukset:

- Lähileikkipaikan perusparannus
- Leikkipaikkojen kehittämissuunnitelman toteuttaminen

### Hankkeen eteneminen:



### Kohteen sijainti kartalla:



**KUSTANNUSARVIO**

**60 000 €**

# Päätöksentekovaiheet ja hankeryhmä

## Päätöksentekovaiheet:

16.–29.11.2023	Yleissuunnitelma nähtävillä
13.12.2023 § 184	Kaupunkirakennelautakunta, vastine muistutuksiin
24.1.2024 §	Kaupunkirakennelautakunta, kohteiden jako

## Sovitut projektit, osaprojektit ja kiinteät mikrotiimit:

- Infrasuunnitelma (kuivatus ja pinnantasaus, kesävesi)
- Sähkö- ja valaistussuunnittelu
- Rakentaminen

## Hankeryhmä:

Sangi Sini	Kaupunginpuutarhuri
Mamia Nina	Vihersuunnittelija
Näveri Mirikka	Puutarhuri, ulkotyönjohtaja
Kortelainen Antti	Infrasuunnittelija
Hotakainen Sari	Työnjohtaja, kunnossapito
Takalo Kari	Työnjohtaja, rakentaminen
Vierimaa Elina	Puutarhuri, ulkotyönjohtaja

## Hankenumerot:



# 23/24 Rummelö-Harrbåda Retkeilyreitin perusparannus

## Nykytila:

Rummelö-Harrbådanin alueella sijaitseva luontopolku, jonka lähtöpaikka sijaistee Villa Elban parkkipaikan tuntumassa.

Kesäkäyttö: kävely ja lintujen tarkkailu lintutorneista. Ei talvikunnossapitoa. Pitkospuut huonokuntoiset ja osin lahonneet. Lintutornien kuntotarkastuksissa havaittu turvallisuusuhkia.

## Suunnitelman vaikutukset:

- Luontoliikunta- ja retkeilyreittien kehittämissuunnitelman (2023) toteuttaminen

## Hankkeen eteneminen:



## Hanke ja tavoitteet:

Reitin pitkospuiden kunnostaminen ja reittirakenteiden uusiminen.

Opastuksen ja viitoituksen uusiminen.

Lintutornien ja lintulavan kunnostukset. Rummelön lintutornin uusimistarvetta ei ole huomioitu kustannuksissa.

### Projektipäällikön yhteystiedot:

Telaranta Rosanna

**Titteli / työtehtävä:** projektityöntekijä

**Puhelinnumero:** + 358 50 4365 281

**Sähköposti:** etunimi.sukunimi@kokkola.fi

### Vastuuhenkilön yhteystiedot / Työnjohto

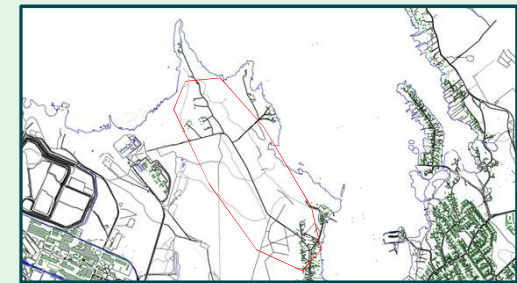
Raimo Sillanpää

**Titteli / työtehtävä:** viheralueestari/työnjohtaja

**Puhelinnumero:** + 358 40 806 8321

**Sähköposti:** etunimi.sukunimi@kokkola.fi

## Kohteen sijainti kartalla:



**KUSTANNUSARVIO**

**100 000 €**

# Päätöksentekovaiheet ja hankeryhmä

## Päätöksentekovaiheet:

14.11.2022 § 103	Kaupunginvaltuusto, talousarvio 2023 ja taloussuunnitelma 2024 – 2025
13.11.2023 § 118	Kaupunginvaltuusto, talousarvio 2024 ja taloussuunnitelma 2025 – 2026

Sovitut projektit, osaprojektit ja kiinteät mikrotiimit:

## Hankeryhmä:

Sangi Sini	Kaupunginpuutarhuri
Telaranta Rosanna	Projektityöntekijä
Nyqvist Lotta	Liikuntatoimenjohtaja
Sillanpää Raimo	Työnjohtaja, rakentaminen

Hankenumerot:

# 23/24 Rytikankaan kuntorata

## Kuntoradan perusparannus

### Nykytila:

Kälviällä sijaitseva hiihtolatu, jonka lähtöpaikka Ridantien varressa p-paikalta.

Kesäkäyttö kävely/lenkkeily ja pyöräily, talvella hiihtolatu.

Pohja huonokuntoinen, ongelmia märkyuden kanssa. Kesäkäyttö haastavaa ja vaikutuksia myös latujen tekoon.

### Hanke ja tavoitteet:

Reitin kunnostaminen yhtenäiseksi ja reittirakenteiden uusiminen.

Opastuksen ja viitoituksen parantaminen.

Raivaukset ja hulevesien hallinta.

Valaistuksen parantaminen ja päivittäminen LED-tekniikkaan.

Frisbeegolf-radan rakennustarvikkeet.

### Projektipäällikön yhteystiedot:

Sini Sangi

**Titteli / työtehtävä:** kaupunginpuutarhuri

**Puhelinnumero:** + 358 44 7809 369

**Sähköposti:** etunimi.sukunimi@kokkola.fi

### Vastuuhenkilön yhteystiedot / Työnjohto

Raimo Sillanpää

**Titteli / työtehtävä:** viheralueestari/työnjohtaja

**Puhelinnumero:** + 358 40 806 8321

**Sähköposti:** etunimi.sukunimi@kokkola.fi

### Suunnitelman vaikutukset:

- Kuntoratojen kehittämissuunnitelman toteuttaminen (2021)

### Hankkeen eteneminen:

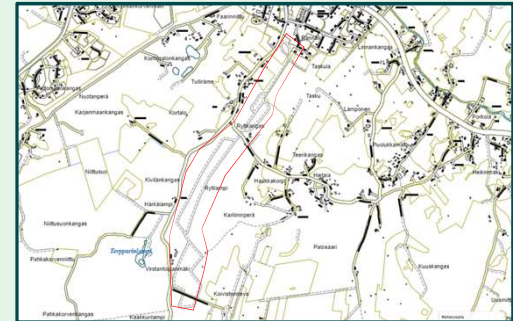
06/2023 - 09/2023

09/2023 - 07/2024

Suunnittelu

Rakentaminen

### Kohteen sijainti kartalla:



**KUSTANNUSARVIO**

**150 000 €**

# Päätöksentekovaiheet ja hankeryhmä

## Päätöksentekovaiheet:

14.11.2022 § 103	Kaupunginvaltuusto, talousarvio 2023 ja taloussuunnitelma 2024 – 2025
13.11.2023 § 118	Kaupunginvaltuusto, talousarvio 2024 ja taloussuunnitelma 2025 – 2026

Sovitut projektit, osaprojektit ja kiinteät mikrotiimit:

## Hankeryhmä:

Sangi Sini  
Nyqvist Lotta  
Sillanpää Raimo

Kaupunginpuutarhuri  
Liikuntatoimenjohtaja  
Työnjohtaja, rakentaminen

Hankenumerot:

## 22-24 Trullevin reitti – osa 2

### Ulkoilureitin perusparannus

#### Nykytila:

Suosittu reitti sekä hiihtolatu, jonka lähtöpaikat Kaanaanmaantien varressa ja yhdysreitti Roskarukalta.

Pohja huonokuntoinen, ongelmia märkyden kanssa. Kesäkäyttö haastavaa ja vaikutuksia myös latujen tekoon.

Osin Kansallisen kaupunkipuiston alueella. Reitin pohjoisosa parannettu Kansallisen kaupunkipuiston hankkeessa.

#### Hanke ja tavoitteet:

Reitin kunnostaminen yhtenäiseksi ja reittirakenteiden uusiminen. Reittitoimituksen laajentaminen yksityisten maanomistajien osuudella.

Reittipohjan tasaus ja soraistus. Raivaustoimenpiteet ja hulevesien hallinta (ojitukset).

Kesäkäyttö kävely ja pyöräily, talvella hiihtolatu. Pitkä vaativa esteetön reitti (esteettömyys selvitys teetetty pohjoisosaan).

#### Projektipäällikön yhteystiedot:

Sini Sangi

**Titteli / työtehtävä:** kaupunginpuutarhuri

**Puhelinnumero:** + 358 44 7809 369

**Sähköposti:** etunimi.sukunimi@kokkola.fi

#### Vastuuhenkilön yhteystiedot / Työnjohto

Raimo Sillanpää

**Titteli / työtehtävä:** työnjohtaja

**Puhelinnumero:** + 358 40 806 8321

**Sähköposti:** etunimi.sukunimi@kokkola.fi

#### Suunnitelman vaikutukset:

- Yhtenäinen reitti kaupunkikeskustan pohjoisosaan Trullevin-niemen päähän
- Pitkä vaativa esteetön reitti

#### Hankkeen eteneminen:



#### Kohteen sijainti kartalla:



KUSTANNUSARVIO

200 000 €

# Päätöksentekovaiheet ja hankeryhmä

## Päätöksentekovaiheet:

16.– 29.3.2023	Yleissuunnitelma nähtävillä (yksityiset maanomistusosuudet)
17.11.2023	Ulkoilureittitoimitus, loppukokous

Sovitut projektit, osaprojektit ja kiinteät mikrotiimit:

## Hankeryhmä:

Sangi Sini	Kaupunginpuutarhuri
Telaranta Rosanna	Projektityöntekijä
Nyqvist Lotta	Liikuntatoimenjohtaja
Sillanpää Raimo	Työnjohtaja, skeittipaikan rakentaminen

Hankenumerot: