

# 02/24 SANTAHAN LASKUOJAN PUTKITUS JA JK+PP TIE

Santahaan jalkapallokenttien viereisen laskuojan putkittaminen ja jalankulku- ja pyöräilyväylän rakentaminen

## Nykytila:

Alue sijoittuu Santahaan urheilualan (jalkapallokenttien) ja Kiviniityn koulun väliselle alueelle. Alueella kulkeva laskuoja sijoittuu pohjavesialueelle ja on avoimena riski pohjavedelle. Pyöräily ja jalankulku Kipparihallille kulkee ajoneuvoliikenteen seassa, mikä on ruuhka-aikana liikenneturvallisuusriski.

## Hanke ja tavoitteet:

Avoimena kulkevan laskuojan osittainen putkittaminen sekä kävely- ja pyöräilyväylän toteuttaminen välille Tehtaankatu – Kipparihalli.

**Vastuuhenkilön yhteystiedot / Suunnittelu**  
Antti Kortelainen

**Titteli / työtehtävä: Infrasuunnittelija**  
**Puhelinnumero: + 358 44 7809 338**  
**Sähköposti: etunimi.sukunimi@kokkola.fi**


**Vastuuhenkilön yhteystiedot / Toteutus**  
Mikko Takkula

**Titteli / työtehtävä: Työpäällikkö**  
**Puhelinnumero: + 358 44 7809 154**  
**Sähköposti: etunimi.sukunimi@kokkola.fi**

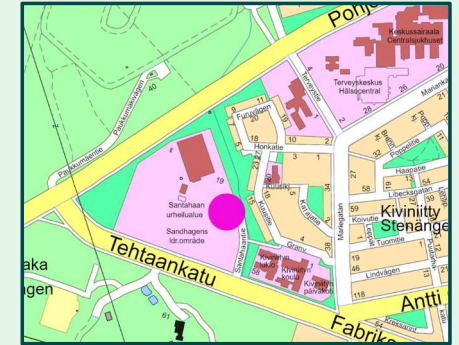
## Suunnitelman vaikutukset:

- Riski pohjaveden pilaantumiselle vähenee
- Jalankulun ja pyöräilyn liikenneturvallisuus paranee
- Ympäristökuva paranee

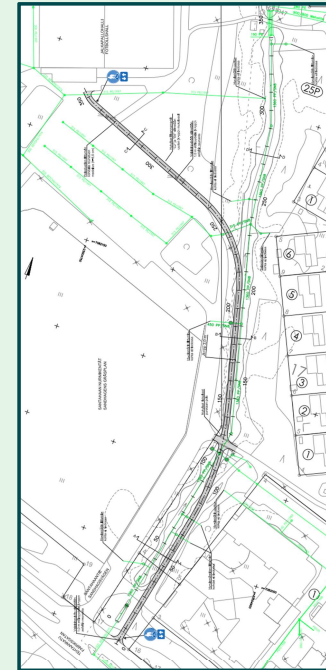
## Hankkeen eteneminen:



## Kohteen sijainti kartalla:



## Ote katusuunnitelmasta:



**KUSTANNUSARVIO**

**Katu 75 000 € + Hule 130 000 €**

# Päätöksentekovaiheet ja hankeryhmä

## Päätöksentekovaiheet:

272 25/58                      Hyväksytty 24.2.1995                      SANTAHAAN PALLOKENTTÄ

Katusuunnitelma nähtävillä 14.-29.12.2023 välisen ajan.

## Sovitut projektit, osaprojektit ja kiinteät mikrotiimit:

- (P) Infrasuunnitelman laatiminen
- (P) Rakentaminen

## Hankeryhmä:

Jouni Laitinen, Kokkolan kaupunki  
Päivi Cainberg, Kokkolan kaupunki  
Antti Kortelainen, Kokkolan kaupunki  
Mikko Takkula, Kokkolan kaupunki  
Jukka Kalliokoski, Kokkolan kaupunki  
Ahti Räinen, Kokkolan kaupunki  
Esa Rapi, Kokkolan Energia Oy

## Hankenumerot:

Suunnitelman piirustusnumero: 5175

# 20/24 PUNTUSRANTA POHJOINEN

## Infran toteuttaminen

### Nykytila:

Alue sijoittuu taajaman koillisosaan Rytimäen itäpuolelle. Alue on toinen osa joulukuussa 2022 hyväksyttyä Puntusrannan asemakaava-aluetta. Alueen eteläosan infra toteutettiin keväällä 2023 ja pientalojen rakentaminen on käynnissä.

### Hanke ja tavoitteet:

Katujen ja muun infran toteuttaminen. Perhojokivarteen toteutetaan hulevesiallas.

Vastuuhenkilön yhteystiedot / Suunnittelu  
Tero Luukkala

Titteli / työtehtävä: Infrasuunnittelija  
Puhelinnumero: + 358 44 7809 326  
Sähköposti: etunimi.sukunimi@kokkola.fi

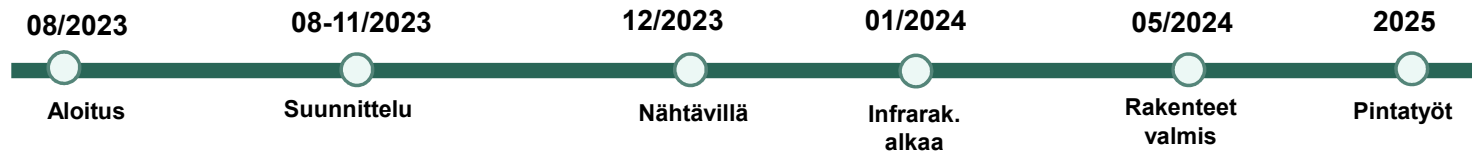
Vastuuhenkilön yhteystiedot / Toteutus  
Mikko Takkula

Titteli / työtehtävä: Työpäällikkö  
Puhelinnumero: + 358 44 7809 154  
Sähköposti: etunimi.sukunimi@kokkola.fi

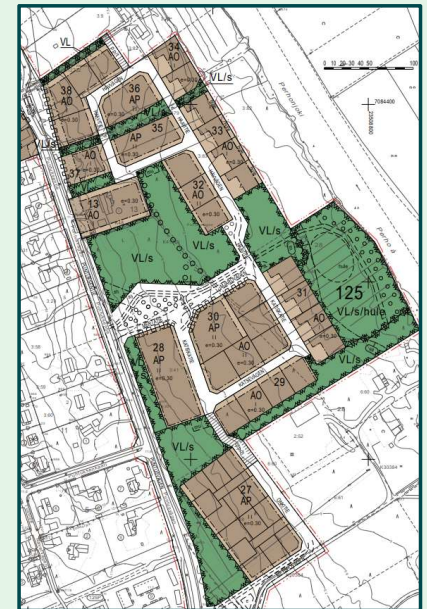
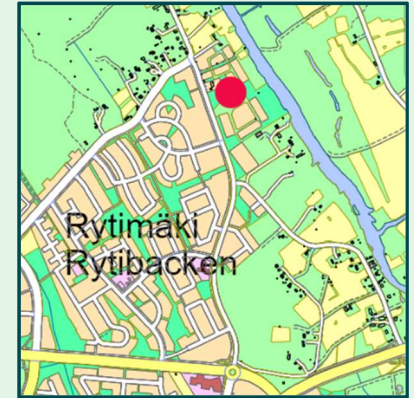
### Suunnitelman vaikutukset:

- Mahdollistaa Puntusranta -Pohjoisen tontinluovutuksen ja alueen rakentumisen vuosina 2025 - 2026

### Hankkeen eteneminen:



### Kohteen sijainti kartalla:



### KUSTANNUSARVIO

Katu 580 000 € + Hule 230 000 €

Hulevesien viivytys 70 000 €

# Päätöksentekovaiheet ja hankeryhmä

## Päätöksentekovaiheet:

272 125/5

Hyväksytty 12.12.2022

Onkitie, Katiskatie, Mertatie ja Haavitie nähtävillä 9.– 22.11.2023.

## Sovitut projektit, osaprojektit ja kiinteät mikrotiimit:

- (P) Asemakaavan laatiminen
- (P) Infrasuunnitelman laatiminen
- (P) Rakentaminen

## Hankeryhmä:

Jouni Laitinen, Kokkolan kaupunki  
Päivi Cainberg, Kokkolan kaupunki  
Tero Luukkala, Kokkolan kaupunki  
Mikko Takkula, Kokkolan kaupunki  
Jukka Kuutti, Kokkolan kaupunki  
Jarno Kolppanen, Kokkolan kaupunki  
Ahti Räinen, Kokkolan kaupunki  
Esa Rapi, Kokkolan Energia Oy

## Hankenumerot

Suunnitelman piirustusnumero: 5174

# 04/24 ISOMASTONTIE, KLYVARINTIE, TAKILATIE, ISOPURJEENTIE

## Katurakenteiden ja vesihuoltoverkoston saneeraus

### Nykytila:

Alue sijoittuu Halkokarin pohjoisosaan. Suunnittelualueella on routavaurioita, kuivatusongelmia ja vesihuolto on saneerauksen tarpeessa.

### Hanke ja tavoitteet:

Katurakenteiden ja vesihuoltoverkoston saneeraus.

**Vastuuhenkilön yhteystiedot / Suunnittelu**  
Antti Kortelainen

**Titteli / työtehtävä: Infrasuunnittelija**  
**Puhelinnumero:** + 358 44 7809 338  
**Sähköposti:** etunimi.sukunimi@kokkola.fi

**Vastuuhenkilön yhteystiedot / Toteutus**  
Mikko Takkula

**Titteli / työtehtävä: Työpäällikkö**  
**Puhelinnumero:** + 358 44 7809 154  
**Sähköposti:** etunimi.sukunimi@kokkola.fi

### Suunnitelman vaikutukset:

- Katuympäristöä sekä vesihuollon toimivuutta ja toimintavarmuutta parannetaan
- Kunnossapito helpottuu
- Kaupunkikuva paranee

### Hankkeen eteneminen:

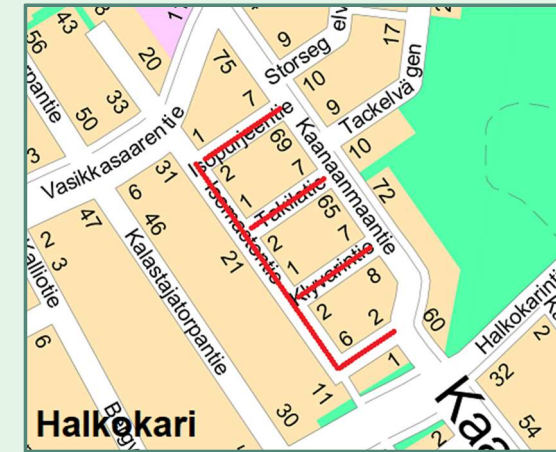
02-04/2024

08-11/2024

Suunnittelu

Rakentaminen

Kohteen sijainti kartalla:



KUSTANNUSARVIO

Katu 320 000 € + Hule 85 000 €

# Päätöksentekovaiheet ja hankeryhmä

## Päätöksentekovaiheet:

272 109/1 Hyväksytty 20.8.1980

Isopurjeentie, Takilatie ja Klyyvarintie välillä Kaanaanmaantie – Isomastontie olivat nähtävillä 18.-31.5.2023.

Isomastontie välillä Kaanaanmaantie- Vasikkasaarentie nähtävillä 14.– 27.3.2024.

## Sovitut projektit, osaprojektit ja kiinteät mikrotiimit:

- (P) Infrasuunnitelman laatiminen
- (P) Rakentaminen

## Hankeryhmä:

Jouni Laitinen, Kokkolan kaupunki  
Päivi Cainberg, Kokkolan kaupunki  
Antti Kortelainen, Kokkolan kaupunki  
Mikko Takkula, Kokkolan kaupunki  
Kokkolan Vesi

## Hankenumerot:

Suunnitelman piirustusnumero: 5151

# 03/24 KAUPPATORI, osa 1.

## Torin perusparannus, toriaukion 1. vaiheen rakenteiden saneeraus

### Nykytila:

Alue toimii jo nykyisin torialueena. Sinne sijoittuu mm. kalahalli ja alue on vilkas torikaupan alue erityisesti kesäaikaan.

Alueen kehittämisestä on laadittu yleissuunnitelma 2022 – 2023 jonka pohjalta toria kehitetään vaiheittain.

### Hanke ja tavoitteet:

Hankkeen tavoitteena on kehittää kauppatorista entistä viihtyisämpi ja saavutettavampi – elävä kauppa- ja tapahtumapaikka kaikenikäisille. Keskeisimpiä tavoitteita ovat ympärivuotisen käytön lisääminen, eri käyttäjäryhmien parempi huomiointi sekä saavutettavuuden parantaminen eri kulkumuodoilla.

**Projektipäällikön yhteystiedot:**  
Anette Korhokangas

**Titteli / työtehtävä:** Liikenneasiantuntija  
**Puhelinnumero:** + 358 40 4892 115  
**Sähköposti:** etunimi.sukunimi@kokkola.fi

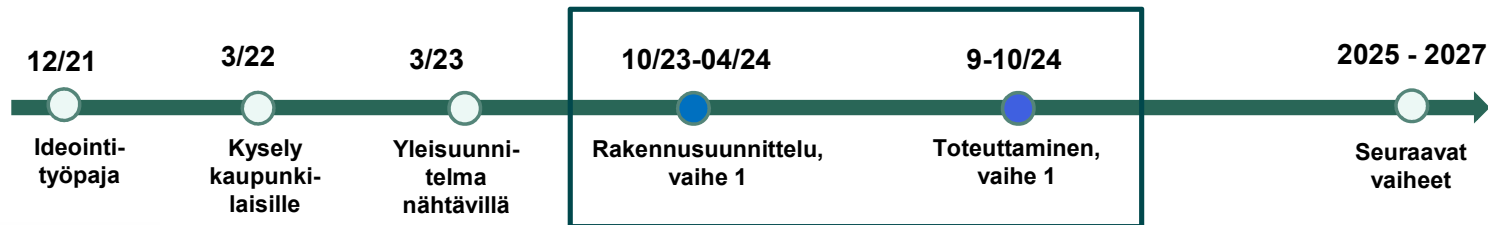
**Vastuuhenkilön yhteystiedot / Toteutus**  
Mikko Takkula

**Titteli / työtehtävä:** Työpäällikkö  
**Puhelinnumero:** + 358 44 7809 154  
**Sähköposti:** etunimi.sukunimi@kokkola.fi

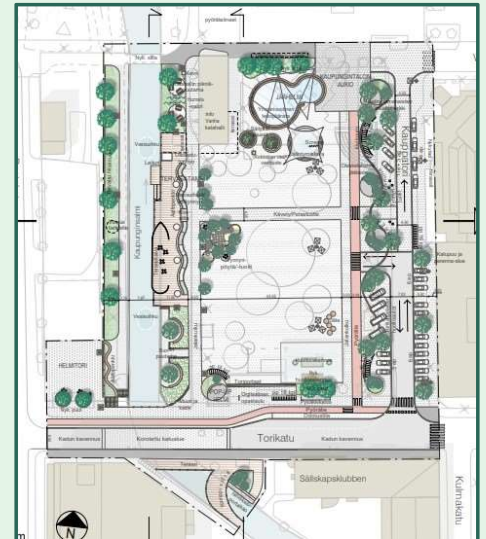
### Suunnitelman vaikutukset:

- Kauppatorin toiminnallisuus ja viihtyisyys paranevat

### Hankkeen eteneminen:



### Kohteen sijainti kartalla:



### KUSTANNUSARVIO

**200 000 € (vaihe 1)**

# Päätöksentekovaiheet ja hankeryhmä

## Hankeryhmä:

Kokkolan kaupunki

## Päätöksentekovaiheet:

272 2/64	Hyväksytty 19.3.1992
272 9/15	Hyväksytty 04.08.1978
272 9/55 Kalahalli ja katualue	Hyväksytty 09.01.1995

## Sovitut projektit, osaprojektit ja kiinteät mikrotiimit:

- (P) Asemakaavan laatiminen
- (P) Infrasuunnitelman laatiminen
- (P) Rakentaminen

## Hankenumerot:



# 05/24 LIBECKINKATU välillä Mariankatu – Herman Renlundinkatu Katurakenteiden ja vesihuoltoverkoston saneeraus

## Nykytila:

Suunnittelualueella on routavaurioita, kuivatusongelmia ja vesihuolto on saneerauksen tarpeessa.

## Hanke ja tavoitteet:

Katurakenteiden ja vesihuoltoverkoston saneeraus.

**Vastuuhenkilön yhteystiedot / Suunnittelu**  
Antti Kortelainen

**Titteli / työtehtävä: Infrasuunnittelija**  
**Puhelinnumero: + 358 44 7809 338**  
**Sähköposti: etunimi.sukunimi@kokkola.fi**

**Vastuuhenkilön yhteystiedot / Toteutus**  
Mikko Takkula

**Titteli / työtehtävä: Työpäällikkö**  
**Puhelinnumero: + 358 44 7809 154**  
**Sähköposti: etunimi.sukunimi@kokkola.fi**

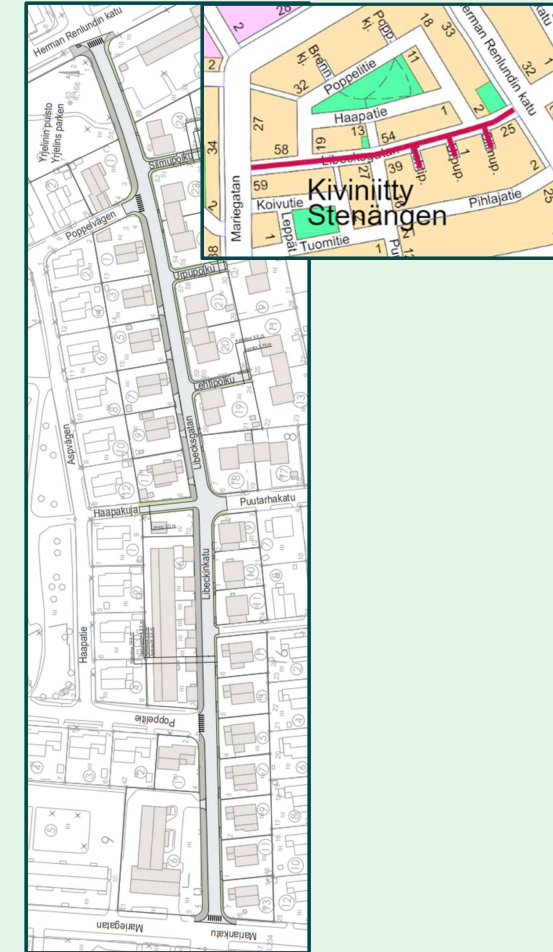
## Suunnitelman vaikutukset:

- Katuympäristöä sekä vesihuollon toimivuutta ja toimintavarmuutta parannetaan
- Kunnossapito helpottuu
- Kaupunkikuva paranee

## Hankkeen eteneminen:



Kohteen sijainti kartalla ja ote katusuunnitelmasta:



**KUSTANNUSARVIO**

**Katu 100 000 € + Hule 40 000 €**

# Päätöksentekovaiheet ja hankeryhmä

## Päätöksentekovaiheet:

Katusuunnitelma nähtävillä 31.8.-13.9.2023 välisen ajan.

## Sovitut projektit, osaprojektit ja kiinteät mikrotiimit:

- (P) Infrasuunnitelman laatiminen
- (P) Rakentaminen

## Hankeryhmä:

Jouni Laitinen, Kokkolan kaupunki  
Päivi Cainberg, Kokkolan kaupunki  
Antti Kortelainen, Kokkolan kaupunki  
Mikko Takkula, Kokkolan kaupunki  
Jukka Kuutti, Kokkolan kaupunki  
Kokkolan Vesi

## Hankenumerot:

Suunnitelman piirustusnumero: 5155

# 06/24 KRUUNUNPOLKU

## Katurakenteiden ja infran saneeraus

### Nykytila:

Alue sijoittuu Isokylään, Isokylän koulun itäpuolelle. Katurakenteiden ja muun infrarakenteen kunto on heikko.

### Hanke ja tavoitteet:

Katurakenteiden ja muun infraverkon saneeraus.

**Vastuuhenkilön yhteystiedot / Suunnittelu**  
Antti Kortelainen

**Titteli / työtehtävä: Infrasuunnittelija**  
**Puhelinnumero:** + 358 44 7809 338  
**Sähköposti:** etunimi.sukunimi@kokkola.fi

**Vastuuhenkilön yhteystiedot / Toteutus**  
Mikko Takkula

**Titteli / työtehtävä: Työpäällikkö**  
**Puhelinnumero:** + 358 44 7809 154  
**Sähköposti:** etunimi.sukunimi@kokkola.fi

### Suunnitelman vaikutukset:

- Katuympäristön toimivuutta ja toimintavarmuutta parannetaan
- Kunnossapito helpottuu
- Kaupunkikuva paranee

### Hankkeen eteneminen:

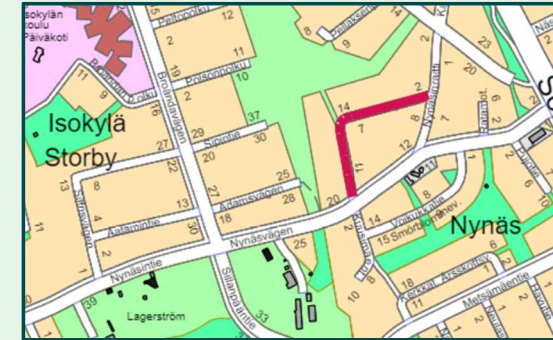
04-06/2024

08/2024

Suunnittelu

Toteutus

### Kohteen sijainti kartalla:



### KUSTANNUSARVIO

**Katu 50 000 € + Hule 45 000 €**

# Päätöksentekovaiheet ja hankeryhmä

## Päätöksentekovaiheet:

272 285/11

Hyväksytty 8.12.1997

## Sovitut projektit, osaprojektit ja kiinteät mikrotiimit:

- (P) Infrasuunnitelman laatiminen
- (P) Rakentaminen

## Hankeryhmä:

Jouni Laitinen, Kokkolan kaupunki  
Päivi Cainberg, Kokkolan kaupunki  
Antti Kortelainen, Kokkolan kaupunki  
Mikko Takkula, Kokkolan kaupunki  
Kokkolan Vesi

## Hankenumerot:

Suunnitelman hankenumero 5172

# 08/24 MESTARINTIE jk+pp toteuttaminen

## Nykytila:

Suunnittelu käsittää puuttuvan Mestarintien jalankulku- ja pyöräilytien rakentamisen.

Pyörätiet päättyvät kesken. Ei jatkuvuutta. Paljon liikennettä ja vaaratilanteita.

## Hanke ja tavoitteet:

Hankkeen tavoitteena on toteuttaa kävely- ja pyöräilyväylä korotettuna (tila-ahtaus) kapealle mutta vilkaasti liikennöidylle Mestarintielle joka sijoittuu tiiviille kaupan ja toimitilojen alueelle (Heinola). Jakson pituus 550 metriä.

**Vastuuhenkilön yhteystiedot / Suunnittelu**  
Eero Timonen

**Titteli / työtehtävä: Infrasuunnittelija**  
**Puhelinnumero:** + 358 44 7809 368  
**Sähköposti:** etunimi.sukunimi@kokkola.fi

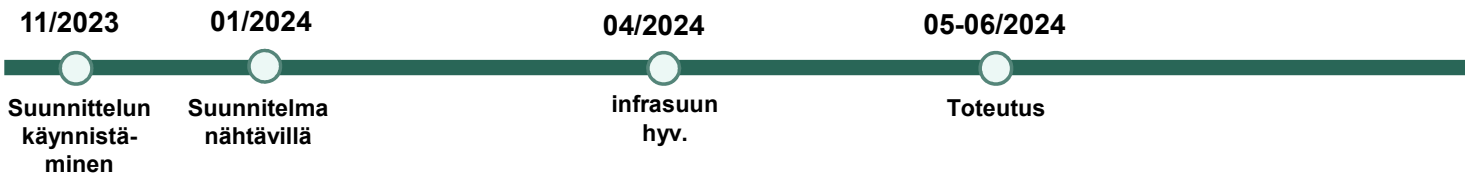
**Vastuuhenkilön yhteystiedot / Toteutus**  
Mikko Takkula

**Titteli / työtehtävä: Työpäällikkö**  
**Puhelinnumero:** + 358 44 7809 154  
**Sähköposti:** etunimi.sukunimi@kokkola.fi

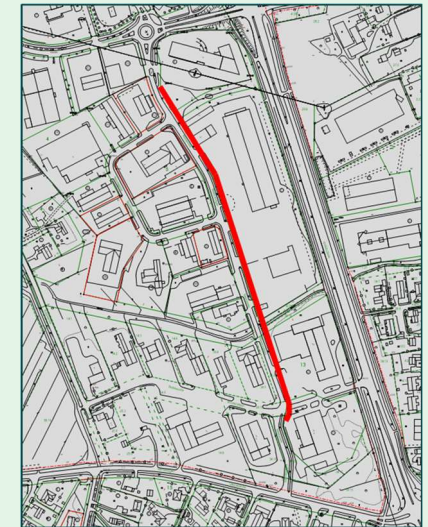
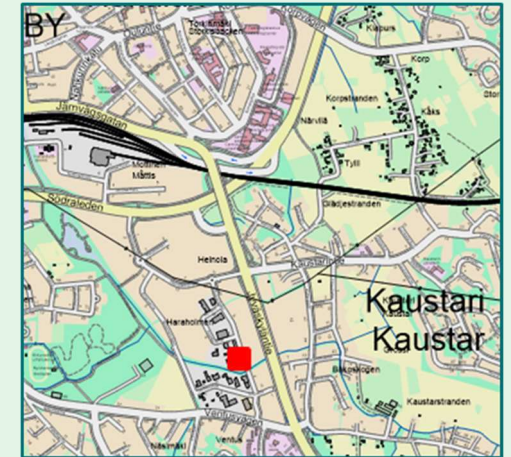
## Suunnitelman vaikutukset:

- Kävelyn ja pyöräilyn liikenneturvallisuuden parantaminen.

## Hankkeen eteneminen:



## Kohteen sijainti kartalla:



## KUSTANNUSARVIO

**Katu 205 000 € + Hule 65 000 €**

# Päätöksentekovaiheet ja hankeryhmä

## Päätöksentekovaiheet:

27217/4 Hyväksytty 11-06-2001

27217/5 Hyväksytty 20-05-2002

Mestarintie välillä Heinolankaari – Teollisuustie nähtävillä 8.-21.2.2024.

## Sovitut projektit, osaprojektit ja kiinteät mikrotiimit:

- (MT) Aloituskokous.

## Hankeryhmä:

Jouni Laitinen, Kokkolan kaupunki  
Päivi Cainberg, Kokkolan kaupunki  
Eero Timonen, Kokkolan kaupunki  
Mikko Takkula, Kokkolan kaupunki  
Kokkolan Vesi

## Hankenumerot:

Suunnitelman piirustusnumero: 5159

# 23/24 LATAAMO – PORT TOWER

## Pysäköintialueen ja jk+pp toteuttaminen

### Nykytila:

Yhteysväliä puuttuu jalankulku- ja pyöräilyväylä vaikka alueella paljon työmatkaliikennettä.

Nykyisin kävely- ja pyöräily raskaan liikenteen seassa

### Hanke ja tavoitteet:

Tavoitteena puuttuvan yhteyden toteuttaminen välille Tehtaankatu – Port Tower. Pituus 1,4 km. Lataamon alueelle toteutetaan lisäksi P-alue Lataamon virkistyskäytön tarpeisiin. Suunnittelu konsultilla.

Kevyen liikenteen turvallisuuden ja joustavuuden parantaminen.

**Projektipäällikön yhteystiedot:**  
Eero Timonen

**Titteli / työtehtävä:** Infrasuunnittelija  
**Puhelinnumero:** 044 7809 368  
**Sähköposti:** etunimi.sukunimi@kokkola.fi

**Vastuuhenkilön yhteystiedot / Toteutus**  
Mikko Takkula

**Titteli / työtehtävä:** Työpäällikkö  
**Puhelinnumero:** + 358 44 7809 154  
**Sähköposti:** etunimi.sukunimi@kokkola.fi

### Suunnitelman vaikutukset:

- Jalankulku- ja pyöräilyverkoston täydennys. Pyöräliikenteen edistämishojelman toteuttaminen.
- Kevyen liikenteen turvallisuus ja Port Towerin saavutettavuus paranee.

### Hankkeen eteneminen:

11/2023 - 02/2024

02-05/2024

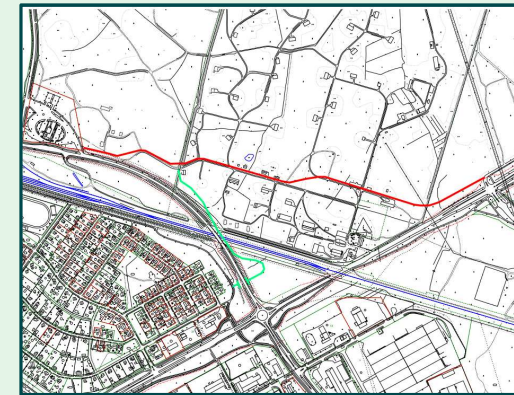
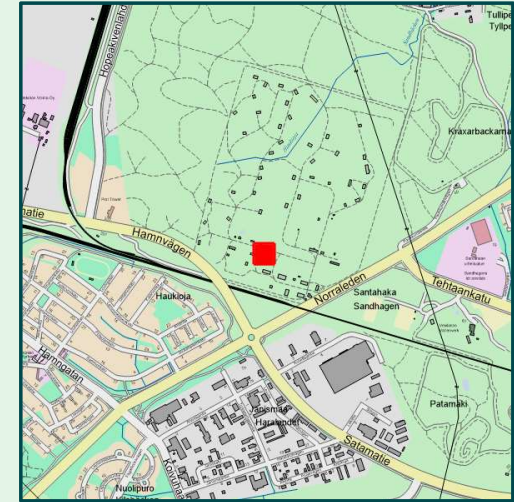
09-10/2024

Ideasuunnittelu

Suunnittelu

Toteutus

### Kohteen sijainti kartalla:



**KUSTANNUSARVIO**  
**Katu 255 000 €**

# Päätöksentekovaiheet ja hankeryhmä

## Päätöksentekovaiheet:

272 38/3	Hyväksytty 19.5.2008
272 38/5	Hyväksytty 26.4.2021
272 YK2022/1	Kokkolan strateginen aluerakenneyleiskaava 2040

## Sovitut projektit, osaprojektit ja kiinteät mikrotiimit:

- (P) Asemakaavan laatiminen
- (P) Infrasuunnitelman laatiminen
- (P) Rakentaminen

## Hankeryhmä:

Jouni Laitinen, Kokkolan kaupunki  
Päivi Cainberg, Kokkolan kaupunki  
Eero Timonen, Kokkolan kaupunki  
Mikko Takkula, Kokkolan kaupunki  
Jarno Kolppanen, Kokkolan kaupunki

## Hankenumerot:

Suunnitelman piirustusnumero: 5177



# 24/24 URHEILUPIUISTON ULKOALUEET, toteutusvaiheet I ja II

## I. P-alueen rakennekerrokset, II ajoyhteys harj.jäähalli – nykyinen urheilutalo

### Nykytila:

Suunnittelualue sijoittuu Tapahtumapuiston ja Antti Chydeniuksenkadun väliselle Urheilupuiston alueella. Alue toimii jo nykyisin Urheilupuistona.

### Hanke ja tavoitteet:

1. Vaiheessa tavoitteena on tehdä rakennekerrokset hybridiareenan pienemmälle P-alueelle työmaaparakkialuetta varten.
2. Vaihe käsittää ajoyhteyden ilman pintoja välillä nykyinen harjoitusjäähalli – nykyinen urheilutalo.

### Projektipäällikön yhteystiedot:

Tero Luukkala

**Titteli / työtehtävä:** Infrasuunnittelija


**Puhelinnumero:** + 358 44 7809 326

**Sähköposti:** etunimi.sukunimi@kokkola.fi

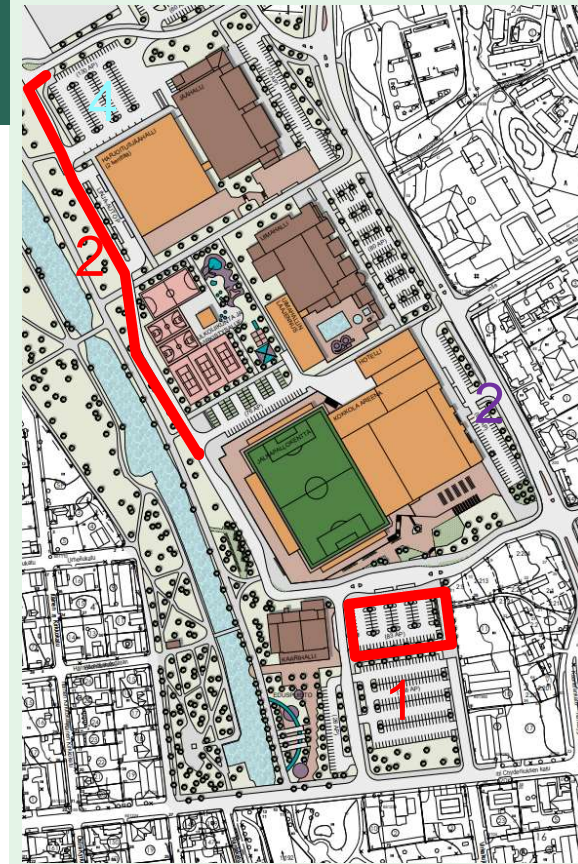
### Suunnitelman vaikutukset:

- Kaupunkilaisten harrastus- ja ulkoilumahdollisuudet paranevat
- Kaupungin asema tapahtumien ja urheilun keskuksena vahvistuu

### Hankkeen eteneminen:



### Kohteen sijainti kartalla ja vaiheet:



### KUSTANNUSARVIOT:

500 000 €

# Päätöksentekovaiheet ja hankeryhmä

## Päätöksentekovaiheet:

272 8/25	Hyväksytty 31-10-2022
272 21/5	Hyväksytty 08-04-2019
272 21/3	
272 8/51	04-05-1992
272 8/14	
272 8/19	
272 8/22	

## Sovitut projektit, osaprojektit ja kiinteät mikrotiimit:

- (P) Asemakaavan laatiminen
- (P) Infrasuunnitelman laatiminen
- (P) Rakentaminen

## Hankeryhmä:

Jouni Laitinen, Kokkolan kaupunki  
Päivi Cainberg, Kokkolan kaupunki  
Tero Luukkala, Kokkolan kaupunki  
Mikko Takkula, Kokkolan kaupunki

## Hankenumerot:

Suunnitelman piirustusnumero: 5164

# 10/24 PITKÄNSILLANKATU välillä Kaarlelankatu-Hakalahdenkatu Katujakson perusparannus

## Nykytila:

Alue sijoittuu ydinkeskustaan Kaarlelankadun ja Hakalahdenkadun väliselle osuudelle. Pitkänsillankadun saneeraus on käynnistynyt 2022 ja jatkuu viimeiselle osuudelle 2024.

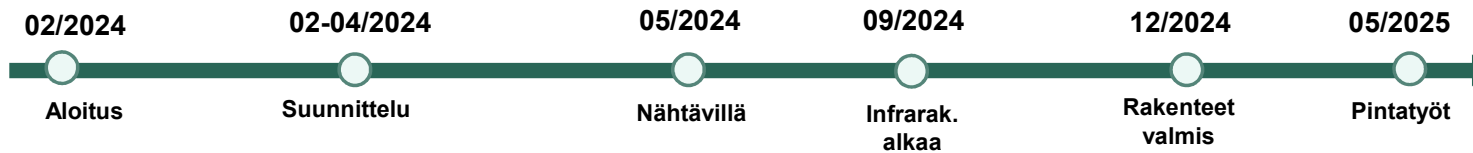
## Hanke ja tavoitteet:

Hanke kuuluu keskustan katu- ja infraverkon vaiheittain etenevään saneerausohjelmaan. Hankkeella kunnostetaan katu- ja infrarakenteet, toteutetaan erilliset kävelyn ja pyöräilyn järjestelyt sekä parannetaan viihtyisyyttä ja liikenneturvallisuutta.

## Suunnitelman vaikutukset:

- Jalankulun ja pyöräilyn liikenneturvallisuus paranee
- Viihtyisyys ja kaupunkikuva paranee
- Infrarakenteet uusiutuu

## Hankkeen eteneminen:



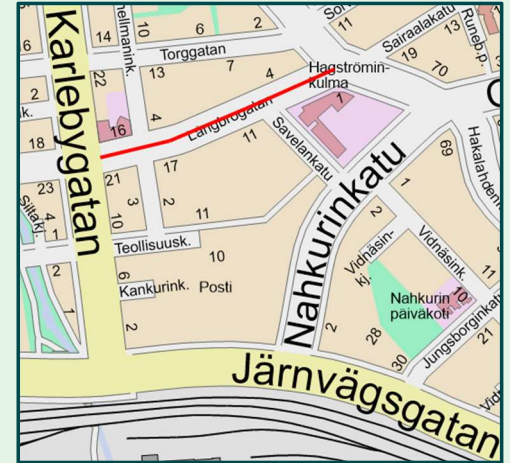
## Vastuuhenkilön yhteystiedot / Suunnittelu

Tero Luukkala  
(Antti Kortelainen)  
**Titteli / työtehtävä:** Infrasuunnittelija  
**Puhelinnumero:** + 358 44 7809 326  
**Sähköposti:** etunimi.sukunimi@kokkola.fi

## Vastuuhenkilön yhteystiedot / Toteutus

Mikko Takkula  
**Titteli / työtehtävä:** Työpäällikkö  
**Puhelinnumero:** + 358 44 7809 154  
**Sähköposti:** etunimi.sukunimi@kokkola.fi

## Kohteen sijainti kartalla:



## KUSTANNUSARVIO

**Katu 240 000 € + Hule 60 000 €**

# Päätöksentekovaiheet ja hankeryhmä

## Päätöksentekovaiheet:

272 16/1	Hyväksytty 13.4.1933
27210/22	Hyväksytty 31.10.1973
27210/61	Hyväksytty 12.08.1991
27210/63	Hyväksytty 16.03.1992
27210/62	Hyväksytty 21.12.1992
27210/36	Hyväksytty 27.05.2013 (10. kaupunginosan osa korttelista 13)
27210/37	Hyväksytty 23.01.2017(10. kaupunginosan osa korttelista 13)
27210/38	10. kaupunginosan korttelissa 9 sijaitsevaa yleisten pysäköintilaitosten aluetta

## Sovitut projektit, osaprojektit ja kiinteät mikrotiimit:

- (P) Asemakaavan laatiminen
- (P) Infrasuunnitelman laatiminen
- (P) Rakentaminen

## Hankeryhmä:

Jouni Laitinen, Kokkolan kaupunki  
Päivi Cainberg, Kokkolan kaupunki  
Tero Luukkala, Kokkolan kaupunki  
Mikko Takkula, Kokkolan kaupunki  
Kokkolan Vesi

## Hankenumerot:

Suunnitelman piirustusnumero: 5097